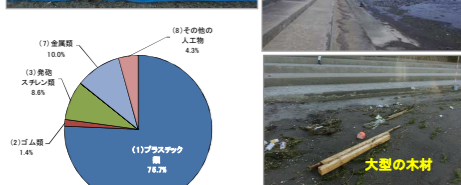


おおいたきれいな海岸づくりマップ

①中津港海岸（中津市）


周防灘に面する広大な干潟です。清掃活動により、調査期間を通じてごみの量が少ない傾向がみられました。



70個

②和間漁港海岸（宇佐市）


周防灘に面する広大な干潟です。10月は自然系漂着物（海藻類）が多くみられました。



680個

③小林漁港海岸（豊後高田市）

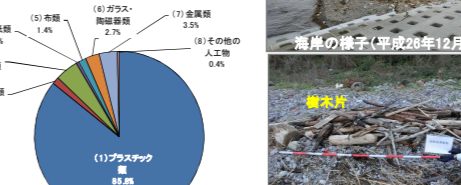
周防灘に面する調査箇所の中で、最も多く海岸ごみがみられました。調査範囲以外の潮溜まりでも海岸ごみが多くみられました。



2,773個

④松津漁港海岸（豊後高田市）


伊予灘に面する調査箇所の中で、最も多く海岸ごみがみられました。月別では12月に最も多くの海岸ごみが確認されました。



3,314個

⑤北浦漁港海岸（姫島村）


伊予灘に面する唯一の離島で、調査地点では最も北側に位置します。月別では9月に最も多くの人工ごみが確認されました。



990個

⑥来浦漁港海岸（国東市）

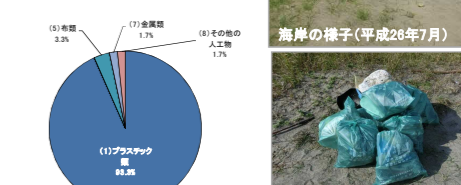
伊予灘に面する砂浜の海岸です。調査期間を通じて、ごみの量が少なかった海岸の一つです。



215個

⑦国東海岸（小原地区）（国東市）


伊予灘に面する唯一の離島で、ボランティアによる清掃活動により、調査期間を通じてごみの量が少ない傾向がみられました。



60個

⑨日出海岸（日出町）

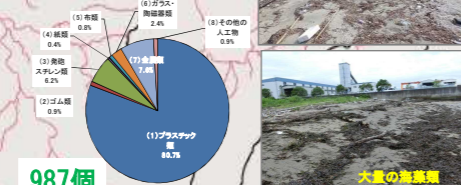
夏季は海水浴場として利用される、公園に隣接した海岸です。調査期間を通じて、ごみの量が少なかった海岸の一つです。



206個

⑩守江海岸（納谷地区）（杵築市）


別府湾に面した海岸です。8月は自然系漂着物（海藻類）が多くみられました。



987個

⑫東深江漁港海岸（臼杵市）

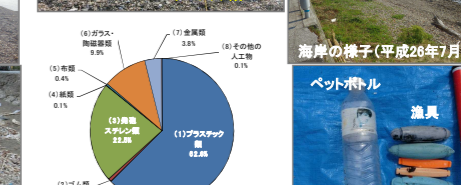
豊後水道に面する県道沿いの小さな海岸です。月別では10月に最も多くの海岸ごみが確認されました。



3,516個

⑬四浦漁港海岸（津久見市）

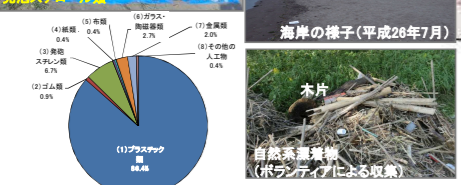
豊後水道に面する県道沿いの小さな海岸です。他地点と比較して、海外からの漂着物が多くみられました。



1,403個

⑩別府港海岸（関の江地区）（別府市）


夏季は海水浴場として利用されています。清掃活動により、調査期間を通じてごみの量が少なかった海岸の一つです。



448個

⑪志生木漁港海岸（大分市）

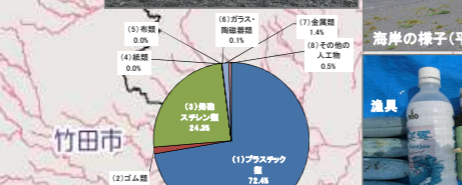
夏季は海水浴場として利用されています。10月は人工ごみ、自然系漂着物ともに最も多くみられました。



4,121個

⑫間越漁港海岸（佐伯市）

夏季は海水浴場として利用されている砂浜の海岸です。他地点と比較して、海外からの漂着物が多くみられました。



1,519個

⑬猿漁港海岸（佐伯市）

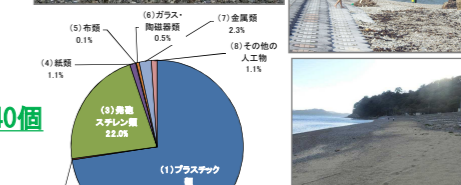
夏季は海水浴場として利用されています。調査期間を通じて、ごみの量が少なかった海岸の一つです。



209個

⑭上浦海岸（夏井海岸）（佐伯市）


海水浴場やキャンプ場として利用されている砂浜の海岸です。8月から12月にかけて、人工ごみの個数は減少していきました。



740個

⑮下堀寄海岸（佐伯市）

夏季は海水浴場として利用されている磯浜の海岸です。他地点と比較して、海外からの漂着物が最も多くみられました。



3,026個

凡例

- : 調査地点
- : 海に面した市町村
- : 一級河川
- : 二級河川



個数は第1回～第4回分の海外ごみの合計値を示しています。色分けは以下の通りです。

- 0～500個-青
- 500～1000個-緑
- 1000個以上-赤