






## 未来へつなごう！多様な生きものをはぐくむ場 〔おおいたの重要な自然共生地域〕

項目	基礎情報
市町村名	日出町
地域名等	小深江漁港周辺(こぶかえぎょこうしゅうへん)
特徴	海岸・干潟にみられる貴重な生態系・生物群集
地域の概要・特徴など	小深江漁港では、過去にプレジャーボート等の係留のため浮棧橋を設置しましたが、その際には周囲の植物等への影響が少なくなるよう配慮しました。周辺に干潟があり、こうした環境を好む特有の生物の生息・生育の場となっています。
生物情報	ハマゴウなどの海浜植物、シオマネキ、ハクセンシオマネキといった甲殻類などの多様な生物相がみられます。
写真等	  <p>写真: 日出町提供</p> <p>写真: 日出町提供</p>
範囲図	
地理院地図( <a href="https://maps.gsi.go.jp/">https://maps.gsi.go.jp/</a> )を加工して作成 範囲図は大まかに公表地域等の範囲を示しているため、範囲外であっても大切な自然が残されている場所や、範囲内となっても公表地域等の特徴を満たしていない場所が含まれている場合があります。	