


# 導管管理図

A区画、B区画



2021/07/21 15:17:10

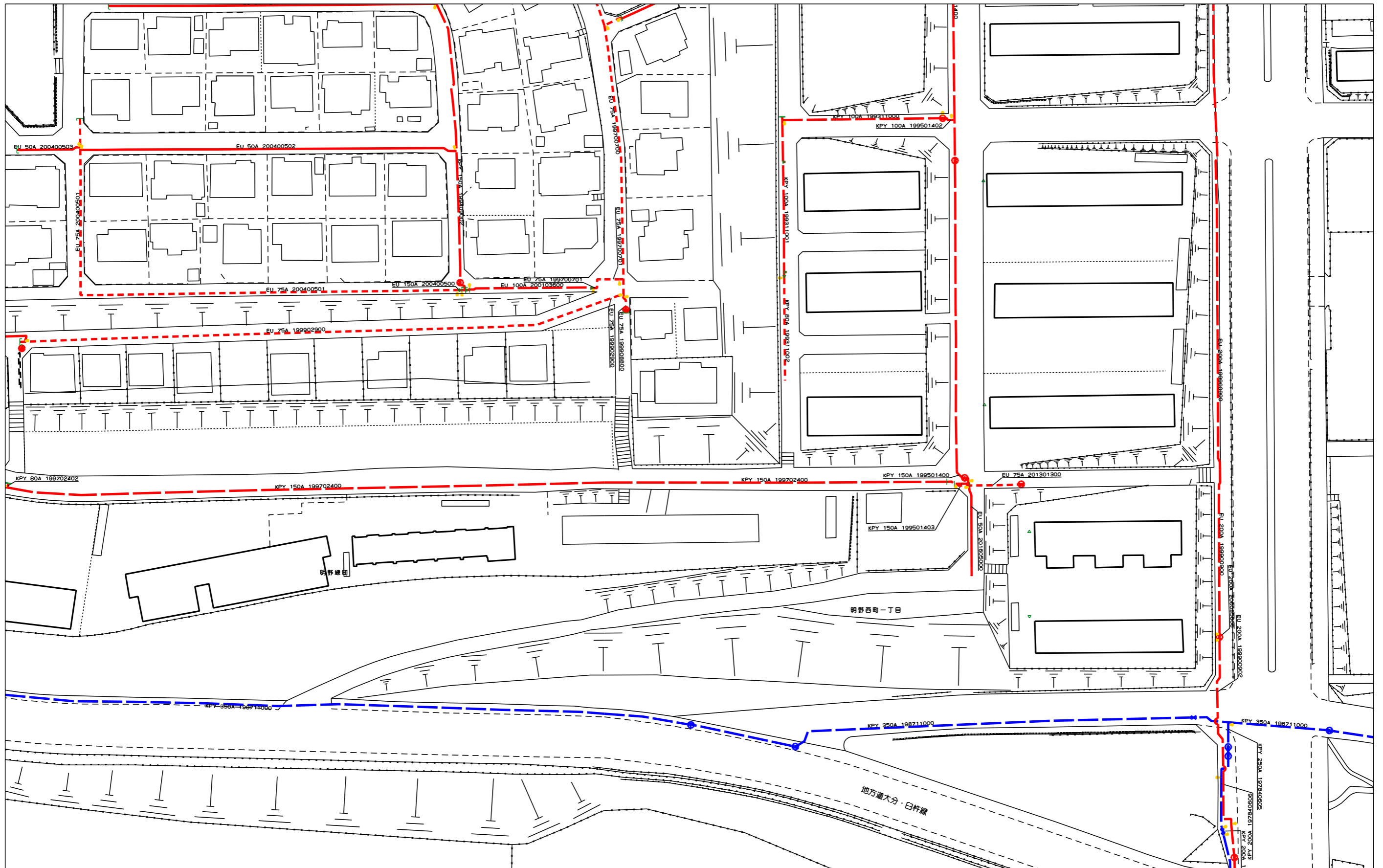
1/1000



この地図の作成に当たっては、国土院院長の承認を得て、同院発行の数値地図25000（空間データ基盤）、  
 数値地図（国土基本情報）電子国土基本図（地図情報）、数値地図（国土基本情報）電子国土基本図  
 （地名情報）、数値地図（国土基本情報）基盤地図情報（数値標高モデル）及び基盤地図情報を使用した。  
 （承認番号 平25情使、第954号）

# 導管管理図

C区画



2021/07/21 15:16:09

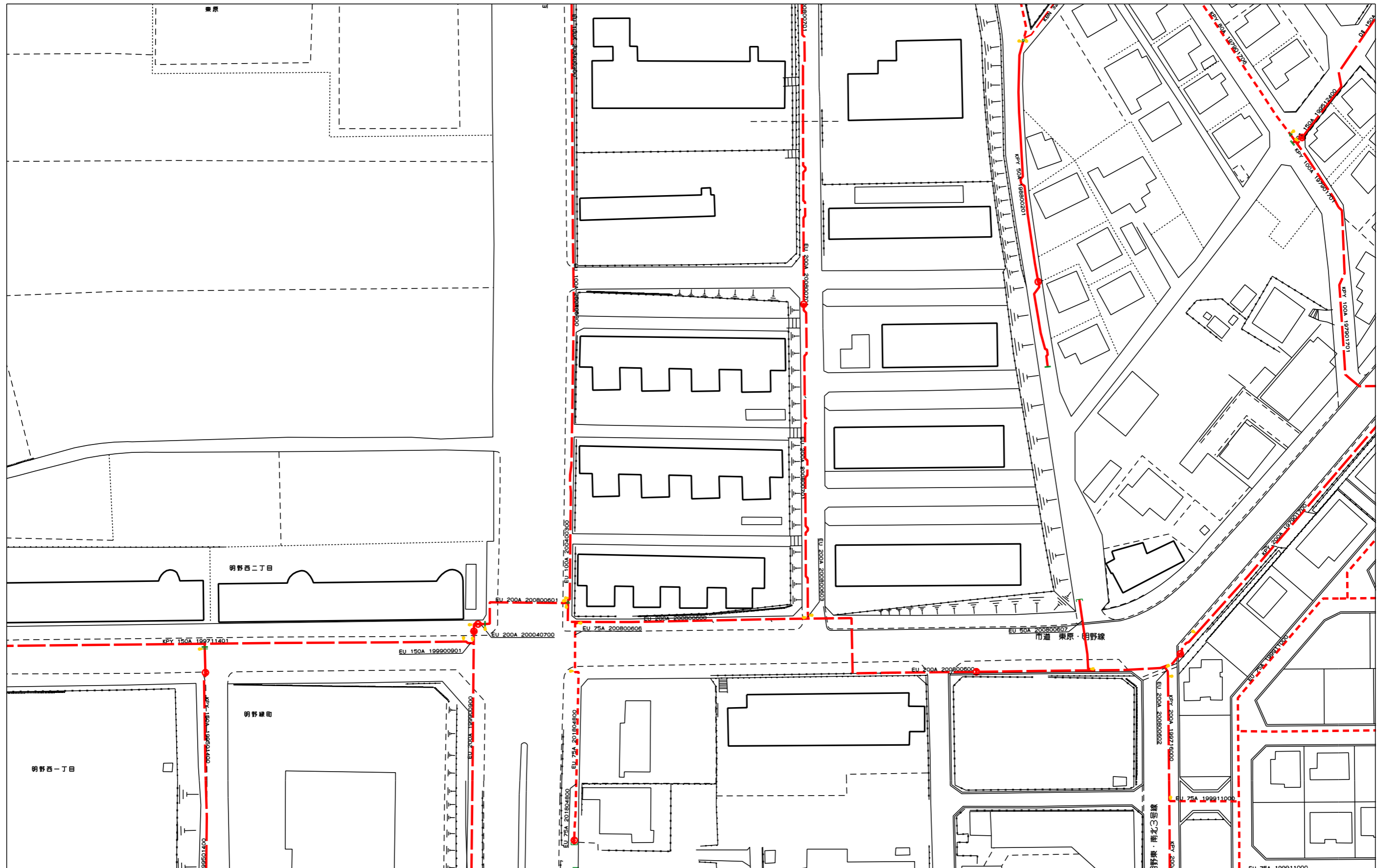
1/1000



この地図の作成に当たっては、国土地理院長の承認を得て、同院発行の数値地図25000（空間データ基盤）、  
 数値地図（国土基本情報）電子国土基本図（地図情報）、数値地図（国土基本情報）電子国土基本図  
 （地名情報）、数値地図（国土基本情報）基盤地図情報（数値標高モデル）及び基盤地図情報を使用した。  
 （承認番号 平25情使、第954号）

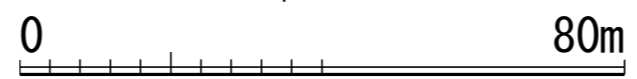
# 導管管理図

D区画



2021/07/21 15:07:47

1/1000



この地図の作成に当たっては、国土地理院長の承認を得て、同院発行の数値地図25000（空間データ基盤）、  
 数値地図（国土基本情報）電子国土基本図（地図情報）、数値地図（国土基本情報）電子国土基本図  
 （地名情報）、数値地図（国土基本情報）基盤地図情報（数値標高モデル）及び基盤地図情報を使用した。  
 （承認番号 平25情使、第954号）