


大分県の水道

平成23年度

(平成24年3月31日現在)



大分県環境保全課

目 次

1	用語の解説、各表の諸元	3
	(1) 水道の種類	3
	(2) 水道施設の概要	3
	(3) 各表の緒元	4
2	水道普及の現況図	5
	(1) 市町村別水道普及図	5
	(2) 平成23年度末水道普及状況	6
	① 市町村別水道普及状況	6
	② 保健所別水道普及状況	7
	(3) 年度別水道普及率及び給水人口推移	8
	(4) 水道の施設別普及率	10
	(5) 水道の施設別・市郡別普及率	11
3	水道の普及状況	12
	(1) 概 況	12
	(2) 全国の水道普及状況	13
	(3) 年度別水道普及状況	14
	(4) 保健所別普及状況	16
	(5) 市町村別普及状況（総括）	16
	(6) 市町村別普及状況	18
	(7) 市町村別供給能力状況	20
4	水道施設の現況	22
	(1) 総 括 表	22
	(2) 上 水 道	24
	① 計画及び現況	24
	② 上水道取水量	28
	(3) 簡易水道	30
	① 給水開始・認可年月日及び給水人口	30
	② 計画1日最大取水量	42
	③ 年間取水量	54
	④ 年間浄水量及び年間給水量	66
	⑤ 配水池・総管路延長及び水道料金	78
	⑥ 取水量・浄水量・給水量及び水質検査実施状況	90
	(4) 専用水道	102
	(5) 給水施設	112

1 用語の解説、各表の諸元

(1) 水道の種類

- | | |
|-------------|--|
| ① 上水道 | 計画給水人口5,001人以上の水道 |
| ② 簡易水道 | 計画給水人口101人以上5,000人以下の水道。
「簡易」とあるのは施設の規模が小さいという意味で、構造的には上水道と何ら変わらない。 |
| ③ 専用水道 | 寄宿舍・社宅等における自家用の水道で、居住人口101人以上のもの。分譲住宅等に設置され、上水道や簡易水道に統合されるまでの間、この取扱を受けるものがある。
(なお、平成14年4月に施行された改正水道法により、水道施設の1日最大給水量{人の飲用、炊事用、浴用その他の生活の用に供する目的のために使用することの出来る能力}が20立方メートルを超える施設が専用水道に追加された。) |
| ④ 簡易専用水道 | 水道事業から供給を受ける水のみを水源とするもので、受水槽の有効容量が10立方メートルを超えるもの。 |
| ⑤ 水道用水供給事業 | 水道事業者によるその用水（浄水）を供給する事業 |
| ⑥ 給水施設 | 居住人口が50人以上100人以下のもの。大分県給水施設条例に規定された施設。 |
| ⑦ 小規模簡易専用水道 | 水道事業から供給を受ける水のみを水源とするもので、受水槽の有効容量が10立方メートル以下のもので、これは大分県小規模簡易専用水道維持管理指導要綱に規定された施設である。 |

(2) 水道施設の概要

- | | |
|--------|--|
| ① 貯水施設 | 水道用水を年間を通じて安定して取水するため、ダムや堰により設けられた貯水池をいう。水道専用のものもあるが、洪水調節、発電、かんがい等の目的を兼ねた多目的なものが多い。大都市の水道では多量の用水を大規模なダムに依存する場合が多い。 |
| ② 取水施設 | 地表水を取水するものとして取水堰、取水門、集水管渠があり、地下水を取水するものとして浅井戸、深井戸がある。 |
| ③ 導水施設 | 取水施設から取入れた原水を浄水施設まで導く管や水路をいう。 |
| ④ 浄水施設 | 原水はその水質の程度に応じて、次に示すような種々の過程を経て人の飲用に適するように浄水処理を行う施設の総体をいう。 |
| 沈澱池 | 原水中の懸濁物質を沈澱除去するための池で、普通沈澱池と薬品沈澱池とがある。 |
| ろ過池 | 砂等のろ材を用いて原水中の微細な懸濁物質や微生物をろ過して除去する装置で、生物のろ過膜の働きを利用した緩速ろ過池と、薬品による凝集効果を利用した急速ろ過池とに分けられる。
また、最近では、膜ろ過も用いられるようになった。 |

消毒設備	通常の浄水操作では完全に除去できない原水中の細菌を、塩素を使って消毒する設備である。水質がきわめて清澄な地下水や湧水を原水として用いる場合、沈澱池やろ過池は不要でも、消毒設備は必ず設置しなければならない。
特殊設備	沈澱池やろ過池等の通常の浄水過程では水質基準を満たすまで浄化できない場合、目的の物質だけ除去するため特殊な処理が施される。除鉄設備、除マンガン設備のほか、近年、湖沼水やダム富栄養化の進行にともなう異臭味等を除去するための高度処理（生物処理、オゾン処理、活性炭処理）や、地下水中のトリクロロエチレン等の化学物質を除去するためのストリップ処理（揮散処理）等を設ける施設もある。
⑤ 送水施設	浄水施設で得られた浄水を配水施設へ送る送水管及びその付帯設備をいう。
⑥ 配水施設	給水区域内に常時安定して浄水を給水する施設で、配水池、配水管並びにそれらの付帯設備をいう。配水池は、給水圧を一定に保つとともに、一定の水量を貯留することにより、使用水量の時間変動に対処する機能を有している。
⑦ 給水装置	配水管から分岐した給水管及びこれに直結した給水栓等の給水用具をいう。構造的に配水管と直結していない受水槽以下の配水設備は給水装置に含まれない。

(3) 各表の諸元

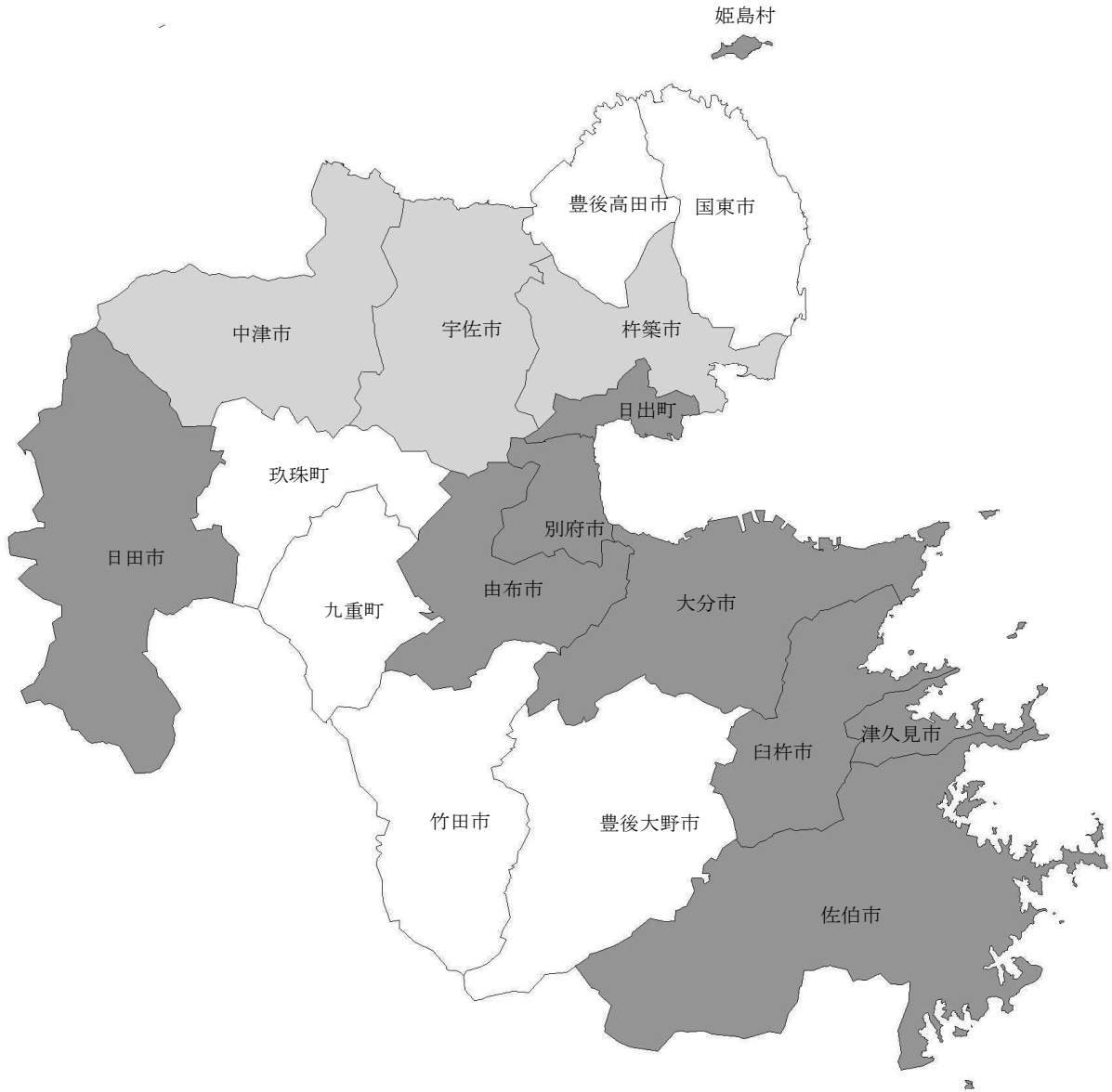
① 行政区域内 総人口	大分県企画振興部統計調査課資料（平成24年4月1日現在）による。								
② 普及率	$(\text{現在給水人口} \div \text{行政区域内総人口}) \times 100 (\%)$								
③ 原水の種別	「表」表流水、「貯」貯水池、「伏」伏流水、「浅」浅井戸、「深」深井戸、「湧」湧水、「受」他水道からの受水、「分」他用水からの分水								
④ 浄水施設の種 類	「緩」緩速ろ過、「急」急速ろ過、「除鉄」除鉄設備、「除マ」除マンガン設備、「緩（上向）」上向性ろ過、「膜」膜ろ過								
⑤ 配水方式	「自然」自然流下式、「加圧」ポンプ加圧式、「併用」自然、加圧の併用								
⑥ 料金体系	「用途」用途別、「口径」口径別、「単一」単一制、「定額」定額								
⑦ 給水量	<table border="0" style="margin-left: 20px;"> <tr> <td style="border-left: 1px solid black; padding-left: 5px;">有効水量……………</td> <td>使用上有効とみられる水量</td> </tr> <tr> <td style="border-left: 1px solid black; padding-left: 5px;">└─ 有収水量……………</td> <td>料金徴収の基礎となった水量で、メーターによる実使用水量</td> </tr> <tr> <td style="border-left: 1px solid black; padding-left: 5px;">└─ 無収水量……………</td> <td>メーター不感水量、局事業用水量、その他公園用用水、消防用水など、料金徴収の対象にならない水量</td> </tr> <tr> <td style="border-left: 1px solid black; padding-left: 5px;">無効水量……………</td> <td>給水量のうち、漏水・その他損失とみられる水量</td> </tr> </table>	有効水量……………	使用上有効とみられる水量	└─ 有収水量……………	料金徴収の基礎となった水量で、メーターによる実使用水量	└─ 無収水量……………	メーター不感水量、局事業用水量、その他公園用用水、消防用水など、料金徴収の対象にならない水量	無効水量……………	給水量のうち、漏水・その他損失とみられる水量
有効水量……………	使用上有効とみられる水量								
└─ 有収水量……………	料金徴収の基礎となった水量で、メーターによる実使用水量								
└─ 無収水量……………	メーター不感水量、局事業用水量、その他公園用用水、消防用水など、料金徴収の対象にならない水量								
無効水量……………	給水量のうち、漏水・その他損失とみられる水量								




2 水道普及の現況図（平成24年3月31日現在）

（1）市町村別水道普及図

全国の普及率 97.6%
大分県の普及率 90.7%

※行政区域内総人口 1,185,823 人



凡例	
	90%~100%
	70%~90%未満
	50%~70%未満

(2) 市町村別水道普及状況

① 市町村別水道普及状況

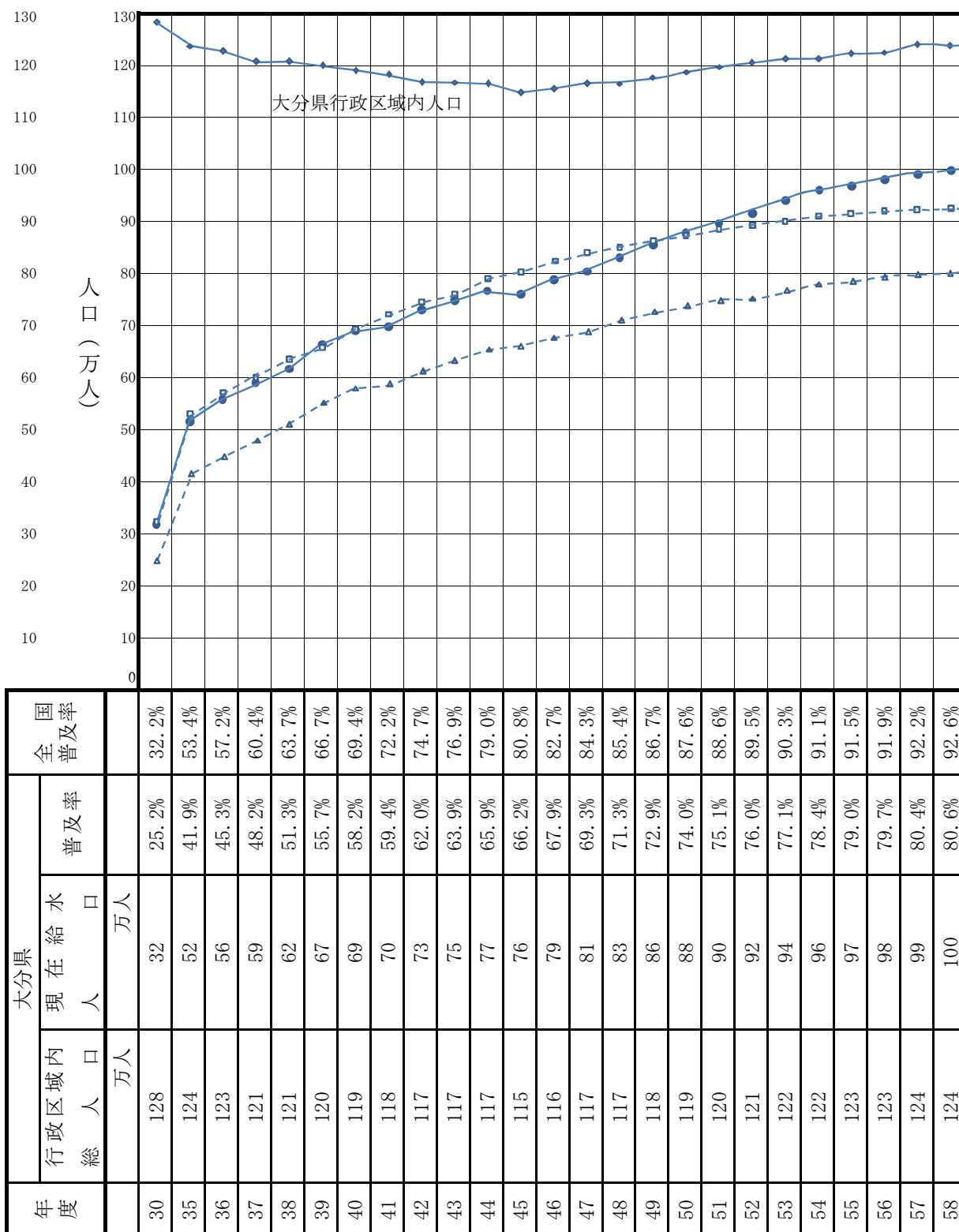
順位	普及率 (%)	市町村名	普及率 (%)									
			10	20	30	40	50	60	70	80	90	100
1	100.0	姫島村	[100% bar]									
2	99.5	大分市	[99.5% bar]									
3	98.9	佐伯市	[98.9% bar]									
4	98.8	別府市	[98.8% bar]									
5	97.7	津久見市	[97.7% bar]									
	97.6	全国平均	[97.6% bar]									
6	96.8	臼杵市	[96.8% bar]									
7	94.8	由布市	[94.8% bar]									
8	93.0	日出町	[93.0% bar]									
9	91.6	日田市	[91.6% bar]									
	90.7	大分県平均	[90.7% bar]									
10	81.0	杵築市	[81.0% bar]									
11	77.1	中津市	[77.1% bar]									
12	75.8	宇佐市	[75.8% bar]									
13	67.3	豊後大野市	[67.3% bar]									
14	66.8	玖珠町	[66.8% bar]									
15	65.8	九重町	[65.8% bar]									
16	65.1	竹田市	[65.1% bar]									
17	57.8	豊後高田市	[57.8% bar]									
18	52.3	国東市	[52.3% bar]									

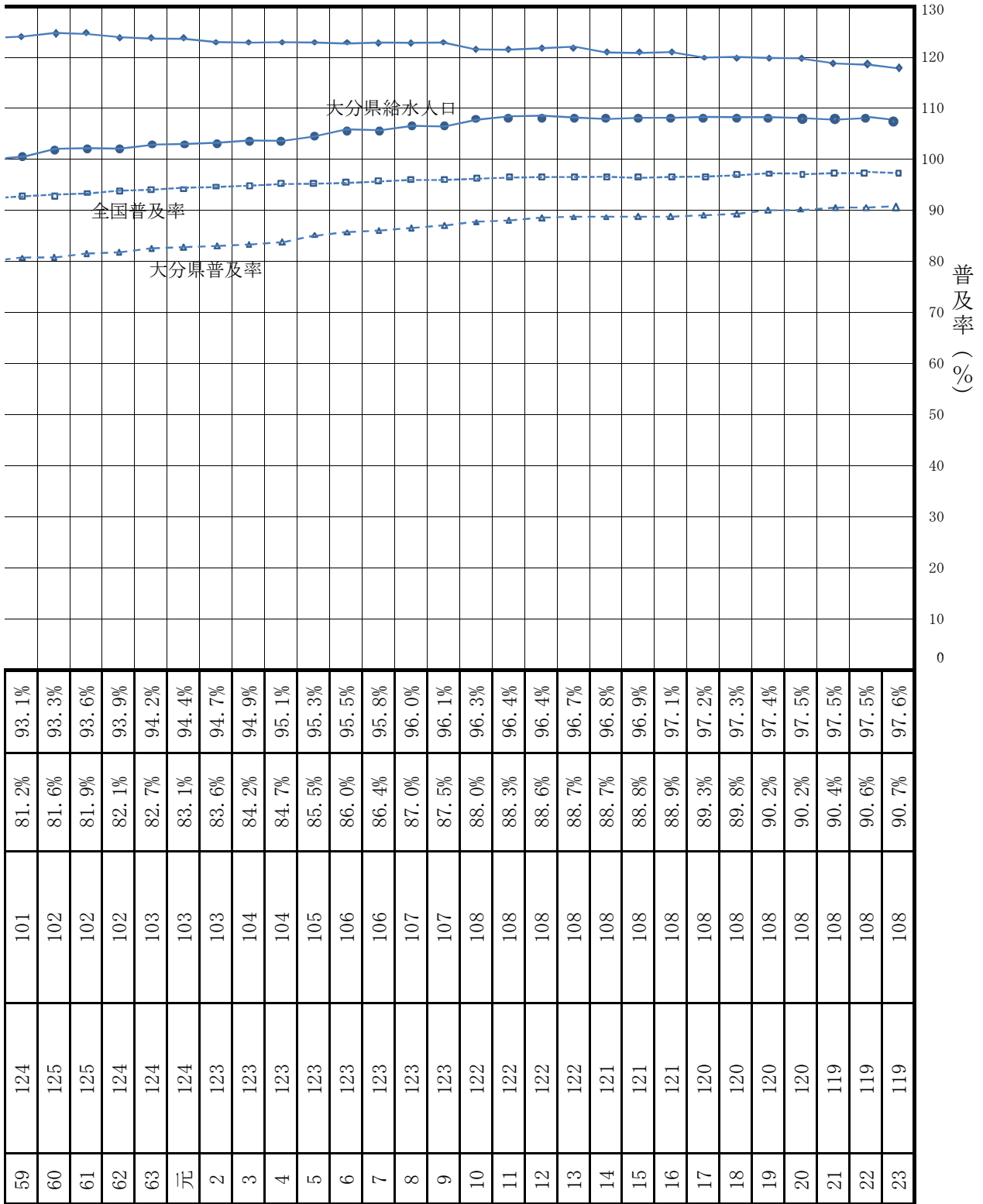
(2) 市町村別水道普及状況

② 保健所別普及状況

順位	普及率 (%)	保健所名	普及率 (%)									
			10	20	30	40	50	60	70	80	90	##
1	99.5%	大分市	[Bar chart showing 99.5% coverage]									
2	98.9%	南部	[Bar chart showing 98.9% coverage]									
	97.6%	全国平均	[Bar chart showing 97.6% coverage]									
3	97.1%	中部	[Bar chart showing 97.1% coverage]									
4	94.9%	東部	[Bar chart showing 94.9% coverage]									
5	94.8%	中部保健所 由布保健部	[Bar chart showing 94.8% coverage]									
	90.7%	大分県平均	[Bar chart showing 90.7% coverage]									
6	84.6%	西部	[Bar chart showing 84.6% coverage]									
7	76.6%	北部	[Bar chart showing 76.6% coverage]									
8	66.4%	豊肥	[Bar chart showing 66.4% coverage]									
9	57.8%	北部保健所 豊後高田保健部	[Bar chart showing 57.8% coverage]									
10	55.4%	東部保健所 国東保健部	[Bar chart showing 55.4% coverage]									

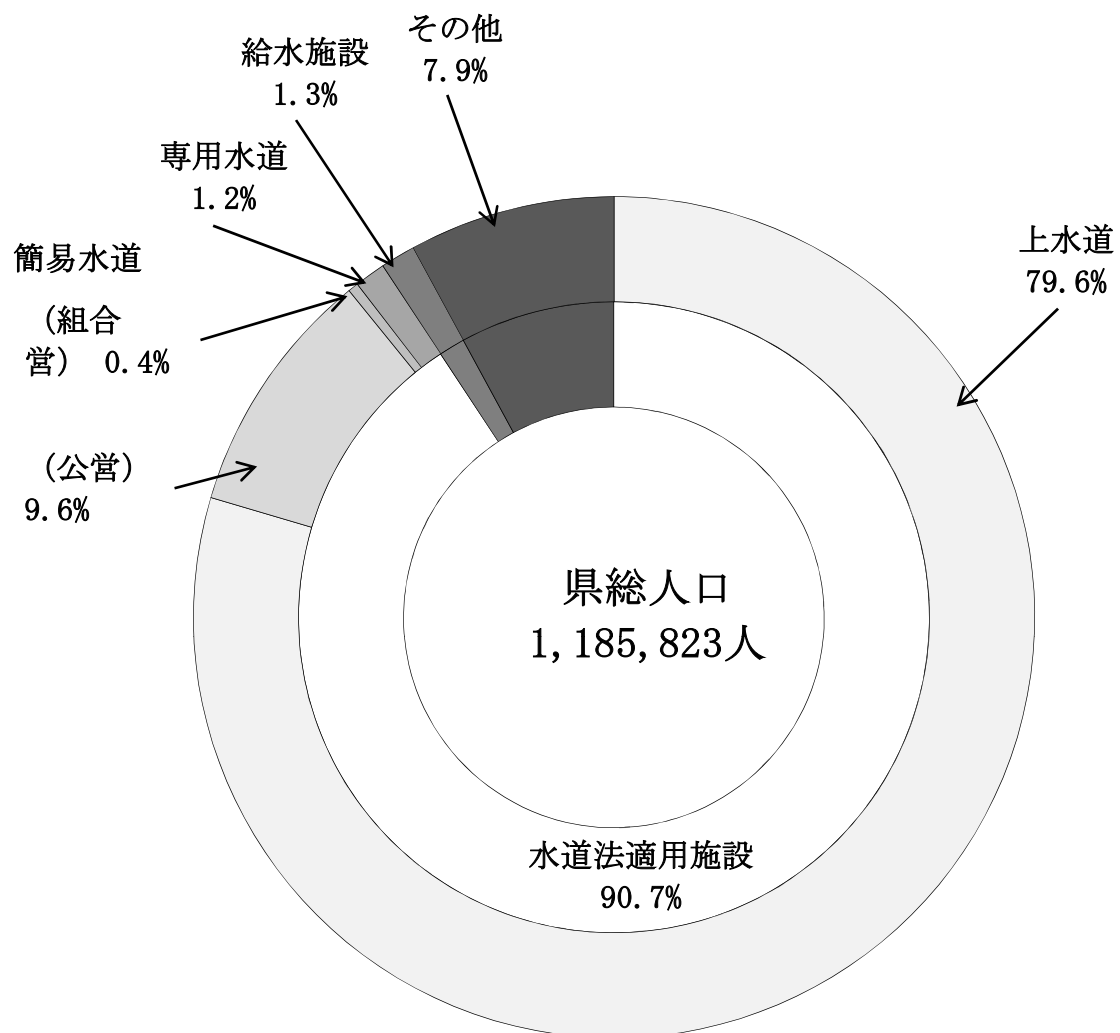
(3) 年度別水道普及率及び給水人口の推移





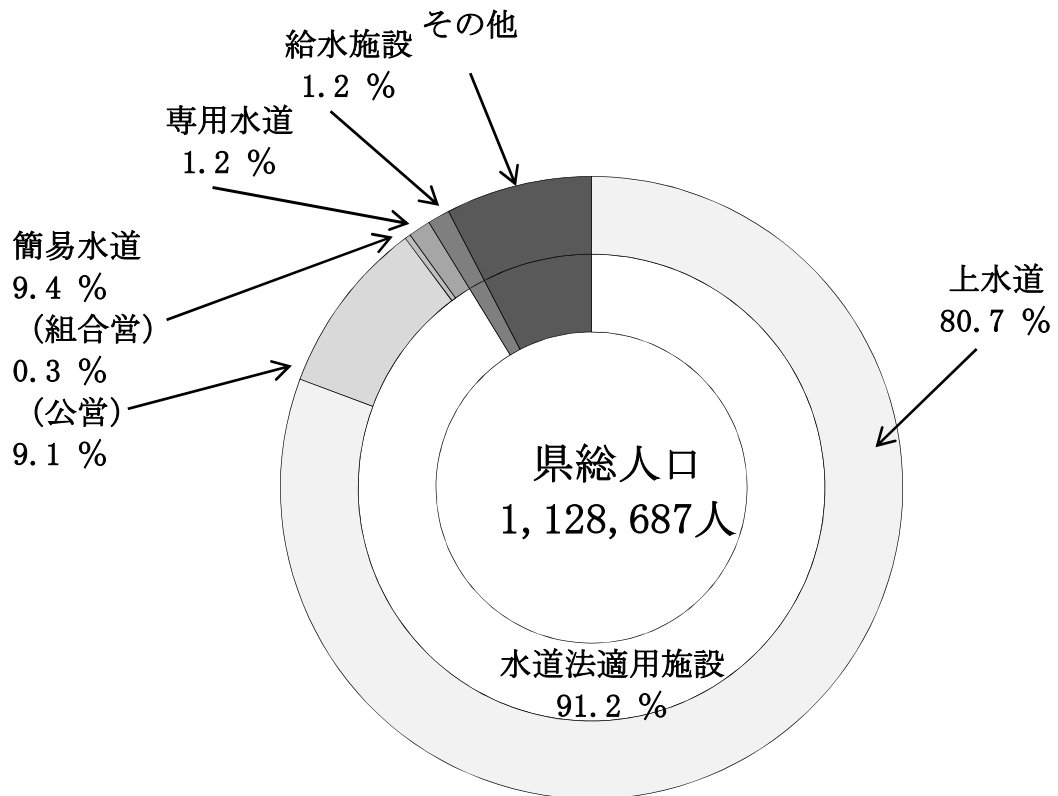
(4) 水道の施設別普及率

全県の水道普及率 90.7%

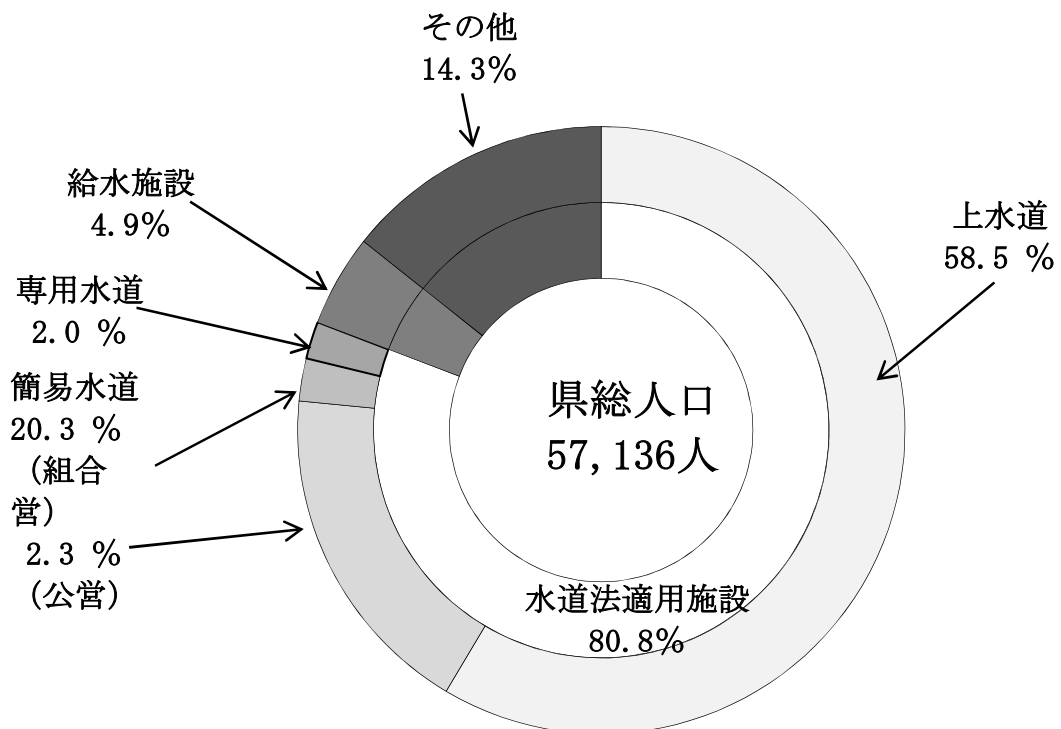


(5) 水道の施設別・市郡別の普及率

①市部普及率 91.2%



②町村部普及率 80.8%



3 水道の普及状況

(1) 概況

① 水道の普及状況

大分県の水道の普及状況は平成23年度末で90.7%である。全国の水道普及率が、すでに97.6%にまで達していることと比べると、本県の水道施設整備の水準は非常に遅れているといえる。ちなみに、全国平均が90%を超えたのは昭和53年度で約30年前である。

市部町村部別にみると、市部が91.2%に対して、町村部が80.8%である。市町村合併前と比較すると、合併により市制へ移行した旧町村などがあるため、表面的には、ある程度平準化したように見えるが、依然として都市部・非都市部の地域格差は大きい。

また、地域別にみると、大分・別府両市及びその周辺地域や離島を含む県南部沿岸部で90%以上の高い普及率となっており、とりわけ公営の水道普及率が高いのが特徴である。普及率が低い地域は、国東半島地域、県北及び県西部の山間地域である。これらの地域では、水源確保が困難なうえ、地形が複雑で集落が点在しているなどの地理的条件により、建設費が割高となることや、井戸水・湧水等により生活用水が確保され、さしあたり水には困らないなどのため、施設の整備が遅れている。

なお、給水施設を除いた水道未普及地域の人口は、約9万人である。

② 給水量の推移と水源の確保

県内の上水道における1人1日平均給水量は、338ℓ/人・日であり、近年の減少傾向が続いているが、近年の生活様式の変化や生活水準の向上などの要因から、将来的にはおおむね横ばいで推移していくものと考えられる。

従って、各水道事業体が安定的な給水量を維持・確保するためには、水道水源の確保と、施設の能力不足や老朽化に対する計画的な整備を図る必要がある。

特に、水道水源の開発が遅れている水道事業体は、節水の啓発と、漏水防止対策を図るとともに、他用水からの一時転用や地下水の開発を早期に検討していく必要がある。

(2) 全国の水道普及状況 (平成24年3月31日現在)

(単位:人)

都道府県名	総人口 [A]	給 水 人 口				普及率 [B/A] (%)	順 位	
		上水道	簡易水道	専用水道	合計 [B]		全国	九州
北海道	5,474,216	4,976,402	357,030	24,014	5,357,446	97.9	22	
青森	1,351,509	1,251,108	62,506	2,143	1,315,757	97.4	26	
岩手	1,316,607	1,087,764	117,162	5,422	1,210,348	91.9	43	
宮城	2,315,807	2,241,413	42,259	1,840	2,285,512	98.7	19	
秋田	1,066,010	820,044	137,464	5,503	963,011	90.3	45	
山形	1,157,951	1,085,141	50,145	302	1,135,588	98.1	21	
福島	1,970,569	1,649,681	119,826	7,052	1,776,559	90.2	46	
茨城	2,945,508	2,661,331	70,226	8,910	2,740,467	93.0	39	
栃木	1,988,755	1,815,686	57,725	21,390	1,894,801	95.3	33	
群馬	1,995,017	1,869,887	112,936	1,748	1,984,571	99.5	10	
埼玉	7,204,353	7,160,946	18,234	6,768	7,185,948	99.7	7	
千葉	6,195,643	5,807,470	7,593	51,309	5,866,372	94.7	34	
東京	13,197,992	13,152,982	17,725	27,100	13,197,807	100.0	1	
神奈川	9,052,730	9,016,978	16,116	5,956	9,039,050	99.8	4	
新潟	2,348,529	2,151,504	169,345	3,020	2,323,869	98.9	15	
富山	1,083,744	965,637	40,404	3,685	1,009,726	93.2	38	
石川	1,162,587	1,098,524	48,445	1,164	1,148,133	98.8	18	
福井	803,180	697,136	76,250	1,123	774,509	96.4	30	
山梨	875,967	682,740	168,266	2,741	853,747	97.5	24	
長野	2,133,183	1,912,534	193,690	3,209	2,109,433	98.9	16	
岐阜	2,066,229	1,781,592	190,762	7,313	1,979,667	95.8	32	
静岡	3,740,078	3,574,306	102,085	31,827	3,708,218	99.1	14	
愛知	7,414,863	7,331,686	54,450	15,931	7,402,067	99.8	5	
三重	1,882,743	1,804,897	67,633	1,636	1,874,166	99.5	9	
滋賀	1,419,388	1,339,280	67,055	4,227	1,410,562	99.4	11	
京都	2,629,766	2,477,882	138,741	3,045	2,619,668	99.6	8	
大阪	8,856,530	8,850,887	1,788	1,700	8,854,375	100.0	2	
兵庫	5,568,406	5,430,248	125,533	2,984	5,558,765	99.8	6	
奈良	1,391,040	1,335,038	44,030	763	1,379,831	99.2	13	
和歌山	1,010,576	892,773	89,398	3,354	985,525	97.5	23	
鳥取	592,076	481,318	91,813	3,880	577,011	97.5	25	
島根	707,439	525,260	157,659	1,018	683,937	96.7	29	
岡山	1,936,893	1,778,434	135,387	1,023	1,914,844	98.9	17	
広島	2,881,635	2,605,176	87,927	12,431	2,705,534	93.9	36	
山口	1,433,588	1,228,906	98,617	5,319	1,332,842	93.0	40	
徳島	776,177	671,793	58,448	15,096	745,337	96.0	31	
香川	988,331	966,652	13,868	614	981,134	99.3	12	
愛媛	1,445,647	1,223,901	96,612	20,954	1,341,467	92.8	41	
高知	763,055	567,430	133,913	3,956	705,299	92.4	42	
福岡	5,071,623	4,659,540	28,687	48,528	4,736,755	93.4	37	6
佐賀	856,344	772,988	34,986	2,154	810,128	94.6	35	5
長崎	1,406,076	1,109,388	264,168	11,289	1,384,845	98.5	20	2
熊本	1,806,134	1,358,121	184,035	17,425	1,559,581	86.3	47	8
大分	1,185,823	943,886	117,997	14,138	1,076,021	90.7	44	7
宮崎	1,128,784	1,004,059	87,348	2,320	1,093,727	96.9	28	4
鹿児島	1,711,928	1,325,866	316,528	19,447	1,661,841	97.1	27	3
沖縄	1,401,726	1,361,955	39,351	52	1,401,358	100.0	3	1
合計	127,712,755	119,508,170	4,712,166	436,823	124,657,159	97.6	-	-
平成22年度末	128,000,160	119,505,019	4,877,759	434,220	124,817,005	97.5	-	-

(3) 年度別水道普及状況

年度別	上水道			簡易水道(公営)			簡易水道(組合営)			専用水		
	箇所	計画給水人口	現在給水人口	箇所	計画給水人口	現在給水人口	箇所	計画給水人口	現在給水人口	箇所	当初給水人口	
30		10	387,800	255,688	34	48,122	29,196	3	8,170	5,795	149	30,800
35	累計	13	441,600	354,273	112	135,602	92,222	30	16,800	13,464	309	59,708
40	累計	17	823,300	465,808	161	184,330	140,750	99	28,731	24,150	305	60,642
45	累計	16	872,300	561,972	167	192,418	139,349	119	31,213	26,103	187	45,893
50	累計	17	896,100	682,962	164	197,341	138,637	99	26,967	22,142	183	59,449
55	累計	18	907,450	778,099	184	201,923	144,015	66	18,977	16,719	114	46,789
60	累計	19	930,750	839,225	189	177,036	139,604	51	16,386	13,435	86	34,970
H2	累計	19	1,056,200	859,707	197	177,063	133,578	50	16,126	12,362	86	37,387
H7	累計	19	1,053,500	890,146	225	187,362	138,952	49	14,406	10,489	66	36,792
12	単年度			2,577		1,025	△ 462			△ 138	△ 5	△ 1,601
	累計	19	1,064,700	905,795	238	190,124	143,818	48	12,910	9,678	48	34,313
13	単年度			5,481	3	913	△ 2,419	△ 3	△ 585	△ 827	△ 3	△ 10,173
	累計	19	1,064,700	911,276	241	191,037	141,399	45	12,325	8,851	45	24,140
14	単年度			△ 3,016	△ 2	△ 2,252	1,167			3	92	4,230
	累計	19	1,064,700	908,260	239	188,785	142,566	45	12,325	8,854	137	28,370
15	単年度		△ 13,200	1,970	△ 2	△ 584	△ 1,889	△ 4	△ 814	△ 782	12	816
	累計	19	1,051,500	910,230	237	188,201	140,677	41	11,511	8,072	149	29,186
16	単年度	△ 1		4,933	△ 7	△ 5,090	△ 5,067	△ 1	△ 370	△ 401	16	479
	累計	18	1,051,500	915,163	230	183,111	135,610	40	11,141	7,671	165	29,665
17	単年度	△ 1	1,629	2,681	△ 1	△ 796	75	△ 2	△ 533	△ 407	6	1,184
	累計	17	1,053,129	917,844	229	182,315	135,685	38	10,608	7,264	171	30,849
18	単年度			10,761	△ 6	△ 6,862	△ 8,743	△ 1	△ 240	△ 198	10	5,616
	累計	17	1,053,129	928,605	223	175,453	126,942	37	10,368	7,066	181	36,465
19	単年度		4,200	4,297		505	△ 624			△ 124		903
	累計	17	1,057,329	932,902	223	175,958	126,318	37	10,368	6,942	181	37,368
20	単年度	△ 1	△ 60,329	275	△ 4	△ 1,276	△ 1,651	△ 1	△ 2,030	△ 1,720	2	△ 302
	累計	16	997,000	933,177	219	174,682	124,667	36	8,338	5,222	183	37,066
21	単年度		△ 1,000	4,376	△ 9	△ 6,360	△ 4,366	△ 2	△ 630	△ 348	3	△ 831
	累計	16	996,000	937,553	210	168,322	120,301	34	7,708	4,874	186	36,235
22	単年度		△ 5,400	6,490	△ 15	△ 8,408	△ 5,471		63	△ 200	5	△ 287
	累計	16	990,600	944,043	195	159,914	114,830	34	7,771	4,674	191	35,948
23	単年度			△ 157	△ 5	△ 462	△ 1,534			27		190
	累計	16	990,600	943,886	190	159,452	113,296	34	7,771	4,701	191	36,138

道	計			普及率 (%) (A)/(B)	行政区域内 人口 (B)	給 水 施 設			普及率 (%) (C)/(B)	年度	
	現在給水 人 口	箇所	計画給水 人 口			現在給水 人口 (A)	箇所	計画給水 人 口			現在給水 人口 (C)
	30,800	196	474,892	321,479	25.2	1,277,199	125	8,887	8,887	0.7	30
	59,708	464	653,710	519,667	41.9	1,239,655	466	33,886	33,886	2.7	35
	60,642	582	1,097,003	691,350	58.2	1,187,480	549	41,386	41,386	3.5	40
	37,083	489	1,141,824	764,507	66.2	1,154,869	632	46,269	43,330	3.8	45
	36,168	463	1,179,857	879,909	74.0	1,189,569	626	45,959	40,149	3.4	50
	29,161	382	1,175,139	967,994	79.0	1,225,421	535	40,334	33,812	2.8	55
	24,446	345	1,159,142	1,016,710	81.6	1,246,504	402	31,773	26,178	2.1	60
	24,806	352	1,286,776	1,030,453	83.6	1,232,402	373	29,684	23,178	1.9	H2
	23,319	359	1,292,060	1,062,906	86.4	1,230,029	348	27,498	20,254	1.6	7
	△ 2,125	△ 5	△ 576	△ 148	0.3	△ 3,615	△ 4	573	△ 835		12
	19,375	353	1,302,047	1,078,666	88.6	1,217,942	382	41,934	20,447	1.7	
	△ 2,814	△ 3	△ 9,845	△ 579	0.1	△ 1,897	△ 1	622	77		13
	16,561	350	1,292,202	1,078,087	88.7	1,216,045	381	42,556	20,524	1.7	
	969	90	1,978	△ 877	0.0	△ 1,595	△ 3	△ 541	△ 282		14
	17,530	440	1,294,180	1,077,210	88.7	1,214,450	378	42,015	20,242	1.7	
	36	6	△ 13,782	△ 665	0.1	△ 1,680	△ 29	△ 3,893	△ 1,607	△ 0	15
	17,566	446	1,280,398	1,076,545	88.8	1,212,770	349	38,122	18,635	1.5	
	△ 30	7	△ 4,981	△ 565	0.1	△ 2,121		△ 323	△ 486		16
	17,536	453	1,275,417	1,075,980	88.9	1,210,649	349	37,799	18,149	1.5	
	△ 2,379	2	1,484	△ 30	0.4	△ 5,939	△ 14	△ 1,408	△ 724	△ 0	17
	15,157	455	1,276,901	1,075,950	89.3	1,204,710	335	36,391	17,425	1.4	
	896	3	△ 1,486	2,716	0.4	△ 3,001	△ 4	△ 4,288	△ 235		18
	16,053	458	1,275,415	1,078,666	89.8	1,201,709	331	32,103	17,190	1.4	
	169		5,608	3,718	0.4	△ 1,533	△ 1	△ 1,044	△ 712		19
	16,222	458	1,281,023	1,082,384	90.2	1,200,176	330	31,059	16,478	1.4	
	△ 57	△ 4	△ 63,937	△ 3,153	0.0	△ 3,995	△ 2	△ 145	△ 400	△ 0	20
	16,165	454	1,217,086	1,079,231	90.2	1,196,181	328	30,914	16,078	1.3	
	△ 912	△ 8	△ 8,821	△ 1,250	0.1	△ 3,222	△ 1	△ 222	△ 15		21
	15,253	446	1,208,265	1,077,981	90.4	1,192,959	327	30,692	16,063	1.3	
	△ 409	△ 10	△ 14,032	410	0.2	△ 2,123	△ 3	△ 385	△ 35		22
	14,844	436	1,194,233	1,078,391	90.6	1,190,836	324	30,307	16,028	1.3	
	△ 706	△ 5	△ 272	△ 2,370	0.2	△ 5,013	△ 4	△ 194	△ 172		23
	14,138	431	1,193,961	1,076,021	90.7	1,185,823	320	30,113	15,856	1.3	

(4) 保健所（保健部）別水道普及状況

番号	保健所 (保健部) 名	上水道			簡易水道 (公営)			簡易水道 (組合営)		
		箇所	計画給水 人口	現在給水 人口	箇所	計画給水 人口	現在給水 人口	箇所	計画給水 人口	現在給水 人口
1	東部保健所	3	175,800	167,024	10	8,992	5,133	3	670	457
2	東部保健所 国東保健部				12	23,467	17,391	6	1,684	720
3	中部保健所	2	61,300	54,783	9	5,776	3,280	2	310	207
4	中部保健所 由布保健部	2	25,500	22,839	11	10,163	7,893	3	780	457
5	南部保健所	1	54,900	54,691	29	27,291	19,992			
6	豊肥保健所	2	26,400	20,450	16	21,527	18,955	6	1,498	975
7	西部保健所	2	57,200	57,139	60	31,432	21,968	10	1,889	1,235
8	北部保健所	2	104,400	92,791	34	24,645	15,353	2	440	318
9	北部保健所 豊後高田保健部	1	14,100	12,466	5	1,594	1,093			
10	大分市保健所	2(1)	471,000	461,703	4	4,565	2,238	2	500	332
計		15	990,600	943,886	190	159,452	113,296	34	7,771	4,701

(5) 市町村別水道普及状況 [総括]

区 分	上水道			簡易水道 (公営)			簡易水道 (組合営)		
	箇所	計画給水 人口	現在給水 人口	箇所	計画給水 人口	現在給水 人口	箇所	計画給水 人口	現在給水 人口
市(14)	14	955,600	910,442	175	143,775	103,014	24	5,784	3,403
町(3)	2	35,000	33,444	14	12,727	8,158	10	1,987	1,298
村(1)				1	2,950	2,124			
計(18)	16	990,600	943,886	190	159,452	113,296	34	7,771	4,701

平成24年3月31日現在

専用水道			計			普及率 (%)	行政区域内総人口	給水施設			普及率 (%)
箇所	計画給水人口	現在給水人口	箇所	計画給水人口	現在給水人口			箇所	計画給水人口	現在給水人口	
					(A)	(A)/(B)	(B)			(C)	(C)/(B)
25	9,681	1,044	41	195,143	173,658	94.9	183,015	42	4,142	2,338	1.3
7	1,697	222	25	26,848	18,333	55.4	33,088	19	2,042	959	2.9
1			14	67,386	58,270	97.1	60,030	26	2,448	1,111	1.9
18	3,400	1,335	34	39,843	32,524	94.8	34,301	32	4,080	1,003	2.9
1	260	92	31	82,451	74,775	98.9	75,593	4	301	138	0.2
18	2,110	1,046	42	51,535	41,426	66.4	62,346	82	7,659	3,980	6.4
35	2,447	1,412	107	92,968	81,754	84.6	96,588	76	6,421	4,434	4.6
29	3,664	798	67	133,149	109,260	76.6	142,698	21	1,958	1,139	0.8
3	165	78	9	15,859	13,637	57.8	23,604	3	241	236	1.0
54	12,714	8,111		488,779	472,384	99.5	474,560	15	1,258	518	0.1
191	36,138	14,138	370	1,193,961	1,076,021	90.7	1,185,823	320	30,550	15,856	1.3

平成24年3月31日現在

専用水道			計			普及率 (%)	行政区域内総人口	給水施設			普及率 (%)
箇所	計画給水人口	現在給水人口	箇所	計画給水人口	現在給水人口			箇所	計画給水人口	現在給水人口	
					(A)	(A)/(B)	(B)			(C)	(C)/(B)
175	34,249	13,008	327	1,139,408	1,029,867	91.2	1,128,687	266	25,809	13,051	1.2
16	1,889	1,130	42	51,603	44,030	80.0	55,012	54	4,741	2,805	5.1
			1	2,950	2,124	100.0	2,124				
191	36,138	14,138	370	1,193,961	1,076,021	90.7	1,185,823	320	30,550	15,856	1.3

(6) 市町村別水道普及状況

番号	市町村名	上水道			簡易水道（公営）			簡易水道（組合営）		
		箇所	計画給水人口	現在給水人口	箇所	計画給水人口	現在給水人口	箇所	計画給水人口	現在給水人口
1	大分市	2(1)	471,000	461,703	4	4,565	2,238	2	500	332
2	別府市	1	126,800	121,611	1	158	122			
3	中津市	1	67,800	60,548	16	5,770	4,071	1	270	188
4	日田市	1	47,200	48,421	48	22,055	15,053	1	152	104
5	佐伯市	1	54,900	54,691	29	27,291	19,992			
6	臼杵市	1	43,400	37,483	6	2,866	1,819	1	200	129
7	津久見市	1	17,900	17,300	3	2,910	1,461	1	110	78
8	竹田市	1	10,700	7,258	10	9,122	7,193	4	1,095	612
9	豊後高田市	1	14,100	12,466	5	1,594	1,093			
10	杵築市	1	24,000	20,687	7	5,484	3,768	2	420	290
11	宇佐市	1	36,600	32,243	18	18,875	11,282	1	170	130
12	豊後大野市	1	15,700	13,192	6	12,405	11,762	2	403	363
13	由布市	2	25,500	22,839	11	10,163	7,893	3	780	457
14	国東市				11	20,517	15,267	6	1,684	720
15	姫島村				1	2,950	2,124			
16	日出町	1	25,000	24,726	2	3,350	1,243	1	250	167
17	九重町				6	6,950	5,290	5	917	643
18	玖珠町	1	10,000	8,718	6	2,427	1,625	4	820	488
計	18市町村	16	990,600	943,886	190	159,452	113,296	34	7,771	4,701

平成24年3月31日現在

専用水道			計			普及率 (%)	行政区域 内総人口	給水施設			普及率 (%)
箇所	確認時給水 人口	現在給水 人口	箇所	計画給水 人口	現在給水 人口			箇所	計画給水 人口	現在給水 人口	
					(A)	(A)/(B)	(B)			(C)	(C)/(B)
54	12,714	8,111	62(1)	488,779	472,384	99.5	474,560	15	1,258	518	0.1
13	3,130	437	15	130,088	122,170	98.8	123,616	8	1,251	567	0.5
17	1,631	224	35	75,471	65,031	77.1	84,363	11	1,025	663	0.8
22	668	382	72	70,075	63,960	91.6	69,788	29	2,469	1,885	2.7
1	260	92	31	82,451	74,775	98.9	75,593	4	301	138	0.2
1			9	46,466	39,431	96.8	40,748	22	1,996	967	2.4
			5	20,920	18,839	97.7	19,282	4	452	144	0.7
8	584	345	23	21,501	15,408	65.1	23,680	41	3,837	2,254	9.5
3	165	78	9	15,859	13,637	57.8	23,604	3	241	236	1.0
9	6,441	507	19	36,345	25,252	81.0	31,187	27	2,102	1,515	4.9
12	2,033	574	32	57,678	44,229	75.8	58,335	10	933	476	0.8
10	1,526	701	19	30,034	26,018	67.3	38,666	41	3,822	1,726	4.5
18	3,400	1,335	34	39,843	32,524	94.8	34,301	32	4,080	1,003	2.9
7	1,697	222	24	23,898	16,209	52.3	30,964	19	2,042	959	3.1
			1	2,950	2,124	100.0	2,124				
3	110	100	7	28,710	26,236	93.0	28,212	7	789	256	0.9
8	1,179	727	19	9,046	6,660	65.8	10,125	26	2,292	1,474	14.6
5	600	303	16	13,847	11,134	66.8	16,675	21	1,660	1,075	6.4
191	36,138	14,138	431	1,193,961	1,076,021	90.7	1,185,823	320	30,550	15,856	1.3

(7) 市町村別供給能力状況

	市町村名	上水道			簡易水道（公営）			簡易水道（組合営）		
		箇所	計画 給水量 (m ³ /日)	現有施設 能力 (m ³ /日)	箇所	計画 給水量 (m ³ /日)	現有施設 能力 (m ³ /日)	箇所	計画 給水量 (m ³ /日)	現有施設 能力 (m ³ /日)
1	大分市	1	196,900	200,958	4	1,549	1,396	2	90	93
2	別府市	1	71,500	75,410	1	65	74			
3	中津市	1	34,900	25,650	16	2,348	2,335	1	64	64
4	日田市	1	24,300	25,300	48	8,080	7,871	1	32	32
5	佐伯市	1	30,800	38,149	29	12,592	12,592			
6	臼杵市	1	29,700	29,700	6	1,157	1,157	1	63	63
7	津久見市	1	9,400	9,400	3	682	682	1	18	18
8	竹田市	1	6,000	6,529	10	4,936	5,190	4	250	250
9	豊後高田市	1	7,200	7,200	5	504	494			
10	杵築市	1	11,100	11,100	7	2,050	2,037	2	137	174
11	宇佐市	1	15,300	15,300	18	5,864	5,888	1	82	28
12	豊後大野市	1	6,800	6,800	6	5,688	6,386	2	161	185
13	由布市	2	17,124	17,124	11	3,925	4,325	3	158	158
14	国東市				11	9,229	9,229	6	366	350
15	姫島村				1	1,600	1,600			
16	日出町	1	15,500	15,500	2	625	625	1	75	75
17	九重町				6	2,196	2,529	5	168	168
18	玖珠町	1	5,600	5,600	6	745	745	4	141	141
計	18市町村	16	482,124	489,720	190	63,835	65,155	34	1,805	1,799

平成24年3月31日現在

専用水道			計			給水施設			合計		
箇所	計画 給水量 (m ³ /日)	現有施設 能力 (m ³ /日)	箇所	計画 給水量 (m ³ /日)	現有施設 能力 (m ³ /日)	箇所	計画 給水量 (m ³ /日)	現有施設 能力 (m ³ /日)	箇所	計画 給水量 (m ³ /日)	現有施設 能力 (m ³ /日)
54	25,452	25,452	61	223,991	227,899	15	200	200	76	224,191	228,099
13	5,375	5,375	15	76,940	80,859	8	2,936	2,936	23	79,876	83,795
17	5,415	5,415	35	42,727	33,464	11	350	350	46	43,077	33,814
22	3,173	3,173	72	35,585	36,376	29	729	729	101	36,314	37,105
1	47	47	31	43,439	50,788	4	82	82	35	43,521	50,870
1	113	113	9	31,033	31,033	22	377	377	31	31,410	31,410
			5	10,100	10,100	4	91	91	9	10,191	10,191
8	733	733	23	11,919	12,702	41	742	742	64	12,661	13,444
3	471	471	9	8,175	8,165	3	423	423	12	8,598	8,588
9	1,481	1,481	19	14,768	14,792	27	481	481	46	15,249	15,273
12	2,386	2,386	32	23,632	23,602	10	214	214	42	23,846	23,816
10	1,266	1,266	19	13,915	14,637	41	709	709	60	14,624	15,346
18	6,060	6,060	34	27,267	27,667	32	765	765	66	28,032	28,432
7	506	506	24	10,101	10,085	19	353	353	43	10,454	10,438
			1	1,600	1,600				1	1,600	1,600
3	1,204	1,204	7	17,404	17,404	7	295	295	14	17,699	17,699
8	633	633	19	2,997	3,330	26	424	424	45	3,421	3,754
5	418	418	16	6,904	6,904	21	352	352	37	7,256	7,256
191	54,733	54,733	431	602,497	611,407	320	9,522	9,522	751	612,019	620,929

4 水道施設の現況

(1) 総括表

水道別		施設数	計画給水人口 (人)	現在給水人口 (人)	計画1日最大給水量 (m ³ /日)	現有施設能力 (m ³ /日)	原水の種別				
							(箇所)	(箇所)	(箇所)		
水道事業	上水道	16	990,600	943,886	482,124	488,726	表流水	24	深井戸	77	
							湧水	14	浅井戸	26	
							伏流水	4	貯水池	5	
	簡易水道	公営	190	159,452	113,296	63,838	62,628	表流水	59	深井戸	204
								湧水	45	浅井戸	30
								伏流水	4	貯水池	10
水道	組合営	34	7,771	4,701	1,805	1,770	表流水	4	深井戸	13	
							湧水	13	浅井戸	2	
							伏流水	3	貯水池	0	
業	小計	224	167,223	117,997	65,643	64,398	表流水	63	深井戸	217	
							湧水	58	浅井戸	32	
							伏流水	7	貯水池	10	
計		240	1,157,823	1,061,883	547,767	553,124	表流水	87	深井戸	294	
							湧水	72	浅井戸	58	
							伏流水	11	貯水池	15	
専用水道		191	36,138	14,138	54,465	54,465	表流水	7	深井戸	141	
							湧水	24	浅井戸	14	
							伏流水	2			
水道法適用施設		431	1,193,961	1,076,021	602,232	607,589	表流水	94	深井戸	435	
							湧水	96	浅井戸	72	
							伏流水	13	貯水池	15	
給水施設		320	30,113	15,856	9,522	9,522	表流水	17	深井戸	101	
							湧水	187	浅井戸	14	
							伏流水	3	貯水池	0	
合計		751	1,224,074	1,091,877	611,754	617,111	表流水	111	深井戸	536	
							湧水	283	浅井戸	86	
							伏流水	16	貯水池	15	

行政区域内総人口

1,185,823 人

平成24年3月31日現在

浄水施設の種別		実績給水量							普及率		
		年間	有収量	最大給水量		平均給水量		有収率			
				1人1日	1日	1人1日	1日				
(箇所)	(箇所)	(千m ³)	(千m ³)	(ℓ)	(m ³)	(ℓ)	(m ³)	(%)	(%)		
緩速	13	その他	4	116,354	100,484	396	374,005	338	318,778	86.4	79.6
急速	17										
膜ろ	4										
緩速	54	その他	5	14,738	10,449	495	56,062	356	40,378	70.9	9.6
急速	21										
膜ろ	14										
緩速	2	その他	0	436	390	289	1,358	254	1,195	89.4	0.4
急速	1										
膜ろ	0										
緩速	56	その他	5	15,174	10,839	487	57,420	352	41,573	71.4	10.0
急速	22										
膜ろ	14										
緩速	69	その他	9	131,528	111,323	406	431,425	339	360,351	84.6	89.5
急速	39										
膜ろ	18										
緩速	4	その他	30	-	-	-	-	-	-	-	1.2
急速	13										
膜ろ	39										
緩速	73	その他	39	-	-	-	-	-	-	-	90.7
急速	52										
膜ろ	57										
緩速	26	その他	1	-	-	-	-	-	-	-	1.3
急速	3										
膜ろ	1										
緩速	99	その他	40	-	-	-	-	-	-	-	92.1
急速	55										
膜ろ	58										

(2) 上 水 道

① 計 画 及 び 現 況 (2-1)

台帳 番号	事 業 主 体 名	事 業 名	基 本 計 画						最大給水量	
			認 可 年 月 日	着 工 年 月	竣 工 年 月	目 標 年 度	計 画 給 水 人 口	1人1日	1 日	
							(人)	(ℓ)	(m3)	
44-										
1	大 分 市	4拡(4変更)	H20.11.17	H20.11	H30.3	H30	471,000	418	196,900	
2	由布市湯布院町	1拡	H21.9.30	H22.4	H24.3	H30	9,000	947	8,524	
4	別 府 市	7拡(3変更)	H15.9.29	H16.4	H30.3	H29	126,800	564	71,500	
5	中 津 市	5拡(2変更)	H19.2.19	H9.10	H24.3	H28	67,800	515	34,900	
6	日 田 市	6拡	H22.3.30	H22.4	H29.3	H30	47,200	515	24,300	
7	佐 伯 市	7拡(2変更)	H22.3.19	H22.4	H25.3	H30	54,900	561	30,800	
8	白 杵 市	合併創設	H17.1.4			H18	43,400	684	29,700	
10	津 久 見 市	5拡	H24.3.21	H24.4	H27.3	H37	17,900	525	9,400	
11	竹 田 市	8拡	H10.6.8	H10.7	H20.3	H19	10,700	561	6,000	
12	豊 後 高 田 市	9拡	H22.3.31	H22.4	H28.3	H32	14,100	511	7,200	
13	杵 築 市	合併創設	H17.10.1			H18	24,000	463	11,100	
15	豊 後 大 野 市	5拡	H16.3.24	H16.10	H25.3	H24	15,700	433	6,800	
16	日 出 町	5拡	H8.7.8	H8.9	H11.3	H17	25,000	620	15,500	
17	玖 珠 町	2拡	H6.11.9	H6.11	H19.3	H19	10,000	560	5,600	
19	宇 佐 市	創設	H19.3.16	H19.4	H29.3	H28	36,600	418	15,300	
20	由布市挾間町	創設(5変更)	H12.1.7	H12.4	H13.3	H14	16,500 (1,260)	521	8,600	
合計	16事業	-	-	-	-	-	990,600	487	482,124	

平成24年3月31日現在

現 況											備 考
給 水 区 域 現 在 人 口 (人)	現 給 人 在 水 口 (人)	原 水 の 種 別 ・ 取 水 率 (取 水 率 : 実 績 年 間 取 水 量 ベース)						浄 水 施 設 の 種 類	水 道 料 金		
		種 別	か 所	取 水 率	種 別	か 所	取 水 率		年 間 収 入 (給 水 収 益) (千 円)	10m3 当 り (円)	
				(%)			(%)				
470,509	461,703	貯 表 湧	1 3	0.0 96.4 0.0	浅 深 伏	5 1	3.6 0.0 0.0	急 3 膜 1	9,665,804	1,302	古国府、荏/隈、横尾 浄水場(活性炭投入設備有)
8,426	7,296	貯 表 湧	3	0.0 0.0 100.0	浅 深 伏		0.0 0.0 0.0		157,087	890	
122,504	121,611	貯 表 湧	2 3 4	5.3 78.2 5.1	浅 深 伏	11	0.0 11.4 0.0	急1 緩 2 膜 2	2,351,029	1,274	
69,102	60,548	貯 表 湧	1 1	0.0 89.5 0.0	浅 深 伏	1	0.0 0.0 10.5	急 1 緩 2	1,134,602	1,568	
51,805	48,421	貯 表 湧	1	0.0 40.0 0.0	浅 深 伏	6 1	0.0 48.7 11.3	急 1 紫 1	743,568	1,380	
54,786	54,691	貯 表 湧	7 1	0.0 1.2 0.2	浅 深 伏	8 16 2	11.5 86.3 0.7	急5 緩5 紫1 除鉄マ1 膜1 除マ1	904,788	1,230	
38,148	37,483	貯 表 湧	1 1	0.0 17.0 0.0	浅 深 伏	8 3	70.3 12.7 0.0	緩 1 膜 1	688,912	1,268	
17,542	17,300	貯 表 湧	2	0.0 8.8 0.0	浅 深 伏	1 7	3.9 87.3 0.0	緩 2	321,365	1,210	
7,539	7,258	貯 表 湧	2	0.0 0.0 90.9	浅 深 伏	1	0.0 9.1 0.0		175,876	1,630	
13,109	12,466	貯 表 湧		0.0 0.0 0.0	浅 深 伏	4 8	41.7 58.3 0.0		201,412	1,050	
21,232	20,687	貯 表 湧	1 2	0.0 76.8 12.3	浅 深 伏	7	0.0 10.9 0.0	急 1	376,435	1,550	
15,887	13,192	貯 表 湧	1	0.0 100.0 0.0	浅 深 伏	1	0.0 0.0 0.0	急 1	238,261	1,480	
25,943	24,726	貯 表 湧	1	0.0 0.0 38.8	浅 深 伏	12	0.0 61.2 0.0	急 2	359,671	1,000	
9,760	8,718	貯 表 湧	2 1	0.0 89.4 0.0	浅 深 伏	4	0.0 10.6 0.0	緩 1	140,982	1,240	
40,197	32,243	貯 表 湧	1	0.0 100.0 0.0	浅 深 伏		0.0 0.0 0.0	急1	511,971	1,520	
15,568 (967)	15,543 (967)	貯 表 湧	1	0.0 100.0 0.0	浅 深 伏		0.0 0.0 0.0	急 1	268,210	1,260	活性炭投入設備 ()内は、大分市 給水分(内数)
982,057	943,886	貯 表 湧	5 24 14	2.4 70.1 5.4	浅 深 伏 計	26 77 4 150	5.0 15.5 1.6 100.0	急17 緩 13 膜 4 その他 4	18,239,973		県総人口 1,185,823 上水道の普及率 79.6%

① 計画及び現況(2-2)

台帳 番号	事業主体名	現					
		実績年間給水量					有収率
		年間計	有効水量	有収水量	有効 無収 水量	無効水量	
(千m ³)	(千m ³)	(千m ³)	(千m ³)	(千m ³)	(%)		
44-							
1	大分市	51,918	47,537	45,526	2,011	4,281	87.7
2	由布市湯布院町	2,244	1,593	1,542	51	651	68.7
4	別府市	16,989	15,040	14,564	476	1,949	85.7
5	中津市	6,195	5,674	5,624	50	521	90.8
6	日田市	4,804	4,663	4,565	98	141	95.0
7	佐伯市	9,201	7,619	7,246	373	1,582	78.8
8	臼杵市	4,358	3,856	3,764	92	502	86.4
10	津久見市	2,505	2,175	2,160	15	330	86.2
11	竹田市	1,325	981	976	5	344	73.7
12	豊後高田市	1,715	1,604	1,554	50	111	90.6
13	杵築市	2,803	2,402	2,398	4	401	85.6
15	豊後大野市	1,710	1,568	1,666	0	142	97.4
16	日出町	3,536	3,006	2,928	78	530	82.8
17	玖珠町	1,219	1,037	988	49	182	81.1
19	宇佐市	3,603	3,363	3,304	59	240	91.7
20	由布市挾間町	2,229	1,776	1,679	97	453	75.3
合計	16事業	116,354	103,894	100,484	3,508	12,360	86.4

平成24年3月31日現在

況						備 考
施設能力	実績最大給水量		実績平均給水量		職員数	
	1 日	1 人 1 日	1 日	1 人 1 日		
(m ³ /日)	(m ³ /日)	(l)	(m ³ /日)	(l)	(人)	
200,958	160,714	348	142,241	308	269	
8,524	8,462	1,160	6,148	843	7	
75,410	53,310	438	46,545	383	89	
25,650	19,625	324	16,973	280	49	
25,300	19,166	396	13,162	272	16	
38,149	30,967	566	25,208	461	33	
29,700	20,570	549	11,940	319	9	
9,400	8,158	472	6,863	397	8	
6,529	4,665	643	3,630	500	8	
7,200	5,421	435	4,699	377	5	
10,106	1,016	489	7,679	371	49	
6,800	5,780	433	4,685	355	4	
15,500	10,829	438	9,688	392	11	
5,600	5,600	642	3,340	383	6	
15,300	12,486	387	9,871	306	15	
8,600	7,236	466	6,107	393	9	
488,726	374,005	396	318,778	338	587	

② 取水量調

台帳 番号	事業主体名	ダ ム		表 流 水		湧 水		浅 井 戸	
		取水量 (m ³ /日)	取水率 (%)	取水量 (m ³ /日)	取水率 (%)	取水量 (m ³ /日)	取水率 (%)	取水量 (m ³ /日)	取水率 (%)
44-	1 大 分 市	35,000	16.4	168,000	79.0			9,008	4.2
				138,359	96.9			4,381	3.1
2	由布市湯布院町					8,524	100.0		
						6,148	100.0		
4	別 府 市	6,406	8.3	55,180	71.9	6,560	8.6		
		2,737	5.7	37,485	78.7	2,964	6.2		
5	中 津 市	10,000	27.4	19,000	52.1				
				16,148	92.1				
6	日 田 市	8,600	35.4						
		4,959	37.5						
7	佐 伯 市			508	1.1	31	0.1	8,693	19.0
				307	1.2	33	0.1	2,567	10.2
8	臼 杵 市	2,410	8.1	2,490	8.3			21,718	72.6
				2,173	17.9			8,389	69.2
10	津 久 見 市			201	2.1			1,900	20.0
				611	8.7			775	11.1
11	竹 田 市					5,400	90.0		
						3,263	89.9		
12	豊 後 高 田 市							3,000	41.7
13	杵 築 市			6,710	57.3	1,350	11.5		
				6,688	76.5	1,090	12.5		
15	豊 後 大 野 市			5,500	79.3				
				4,685	100.0				
16	日 出 町					2,700	17.4		
						3,997	41.3		
17	玖 珠 町			2,160	36.2	1,500	25.2		
				3,570	90.9				
19	宇 佐 市			16,106	100.0				
				10,299	100.0				
20	由布市挾間町			9,072	100.0				
				7,055	100.0				
合 計		62,416		284,927		26,065		44,319	
		7,696	2.4	227,380	70.1	17,495	5.4	16,112	5.0

(上欄:計画値「日最大」、下欄:実績値「日平均」)

深井戸		伏流水		合計		水利権取得水量 (計画取水量ベース) (m ³ /日)
取水量 (m ³ /日)	取水率 (%)	取水量 (m ³ /日)	取水率 (%)	取水量 (m ³ /日)	取水率 (%)	
950	0.4			212,958	100.0	
				142,740	100.0	大野川60,000
				8,524	100.0	
				6,148	100.0	
8,650	11.3			76,796	100.1	大分川51,840、乙原川4,406、鮎返ダム2,000
4,496	9.4			47,682	100.0	境川3,090、春木川250
		7,500	20.5	36,500	100.0	山国川「三口(表)」19,000、「宮永(伏)」
		1,384	7.9	17,532	100.0	7,500、「中津大堰(ダム)」10,000
700	2.9	15,000	61.7	24,300	100.0	筑後川「上野(ダム)」8,600、
6,444	48.8	1,811	13.6	13,214	100.0	「竹田(伏)」16,000
36,259	79.3	220	0.5	45,711	100.0	
22,132	87.8	170	0.7	25,209	100.0	
3,282	11.0			29,900	100.0	
1,564	12.9			12,126	100.0	
7,401	77.9			9,502	100.0	
5,608	80.2			6,994	100.0	
600	10.0			6,000	100.0	玉来川(表)5,600
367	10.1			3,630	100.0	
4,200	58.3			7,200	100.0	
2,737	58.2	1,962	41.8	4,699	100.0	
3,650	31.2			11,710	100.0	八坂川(表)8,640
962	11.0			8,740	100.0	
1,440	20.7			6,940	100.0	大野川(表)5,500
				4,685	100.0	
12,800	82.6			15,500	100.0	
5,690	58.7			9,687	100.0	
2,300	38.6			5,960	100.0	玖珠川(表)1,500、西田川(表)2,200
359	9.1			3,929	100.0	(玖珠川、西田川の合計で2,200)
				16,106	100.0	駅館川(表)11,000
				10,299	100.0	
				9,072	100.0	大分川(表)9,072
				7,055	100.0	
82,232		22,720		522,679		
50,359	15.5	5,327	1.6	324,369	100	

(3)簡易水道

①-1 給水開始・認可年月日及び給水人口

事業 番号	簡易水道名称		経営 主体 種別	給水開始				認可				主構造物		
				年月日				年月日						
				元号	年	月	日	元号	年	月	日	元号	年	月
合計			—	—	—	—	—	—	—	—	—	—	—	—
1	大分市	森の木	民営	昭和	61	5	29	昭和	61	5	29	昭和	61	5
2	大分市	上竹中	民営	昭和	61	2	22	昭和	61	2	22	昭和	61	2
3	大分市	一尺屋	市営	昭和	51	9	10	平成	16	12	28	平成	6	8
4	大分市	室生	市営	昭和	57	10	1	平成	16	12	20	昭和	57	9
5	大分市	田ノ浦	市営	昭和	58	11	1	平成	16	12	20	昭和	58	10
6	大分市	西部	市営	昭和	63	6	1	平成	16	12	20	平成	13	3
	大分市	計 6 事業												
7	別府市	天間・城島	市営	平成	21	1	1	平成	20	3	25	平成	16	3
	別府市	計 1 事業												
8	中津市	土田地区	市営	昭和	61	4	4	平成	12	1	7	昭和	61	4
9	中津市	臼木住宅	市営	昭和	61	4	25	昭和	61	4	25	昭和	48	12
10	中津市	成恒住宅	市営	昭和	61	4	25	昭和	61	4	25	昭和	55	3
11	中津市	アメニティかみまくさ	市営	平成	10	4	1	平成	9	10	21	平成	9	10
12	中津市	下田口	民営	昭和	53	5	10	平成	1	10	7	昭和	53	5
13	中津市	樋田地区	市営	平成	3	4	1	平成	4	12	14	平成	3	3
14	中津市	上曾木地区	市営	平成	2	4	1	昭和	63	12	24	平成	1	7
15	中津市	下曾木地区	市営	平成	6	4	1	平成	13	2	9	平成	6	11
16	中津市	平田地区	市営	昭和	55	9	1	平成	14	2	12	昭和	55	7
17	中津市	百谷地区	市営	昭和	59	4	30	昭和	58	9	30	昭和	59	3
18	中津市	島地区	市営	昭和	63	4	11	平成	16	3	1	昭和	63	1
19	中津市	鳴良・山移地区統合	市営	昭和	63	4	11	平成	18	3	13	昭和	62	8
20	中津市	山浦地区	市営	平成	6	5	1	平成	5	4	12	平成	6	1
21	中津市	柿坂地区	市営	平成	1	1	23	昭和	63	10	12	昭和	63	10
22	中津市	守実	市営	平成	13	5	1	平成	21	4	17	平成	3	3
23	中津市	草本・小屋川	市営	昭和	31	4	1	平成	15	3	31	昭和	31	3
24	中津市	槻木	市営	平成	9	1	24	平成	18	3	13	平成	8	3
	中津市	計 17 事業												
25	日田市	石松地区	市営	平成	3	5	1	平成	9	1	6	平成	3	3
26	日田市	関地区	市営	平成	10	5	20	平成	21	4	24	平成	9	3
27	日田市	尾当地区	市営	平成	13	4	20	平成	12	2	2	平成	12	2
28	日田市	小迫地区	市営	昭和	56	4	1	昭和	56	3	11	昭和	56	3
29	日田市	東部地区	市営	昭和	61	4	1	昭和	60	3	30	昭和	61	3
30	日田市	北友田地区	市営	昭和	53	4	1	平成	18	3	24	昭和	53	3
31	日田市	小ヶ瀬地区	市営	昭和	55	7	1	昭和	55	7	21	昭和	55	3
32	日田市	杷木山地区	市営	昭和	57	4	1	昭和	57	4	28	昭和	57	4
33	日田市	川崎地区	市営	昭和	58	3	1	昭和	58	3	29	昭和	58	3
34	日田市	祝原地区	市営	昭和	59	4	1	昭和	58	4	4	昭和	58	12
35	日田市	元宮地区	市営	昭和	59	2	23	昭和	58	4	18	昭和	58	12
36	日田市	串川二丁目	市営	昭和	63	5	1	昭和	62	3	30	昭和	63	3
37	日田市	日の本地区	市営	平成	5	5	20	平成	4	4	13	平成	5	1
38	日田市	荒平地区	市営	平成	6	4	1	平成	5	4	12	平成	6	3

竣工年月						給水区域面積 (km ²)	計画給水人口 (人)	給水区域内人口 (人)	現在給水人口 (人)	事業 番号
主機械等			主管路							
元号	年	月	元号	年	月					
—	—	—	—	—	—	530.2	167,223	140,880	119,945	合計
昭和	61	5	昭和	61	5	0.3	190	144	141	1
昭和	61	2	昭和	61	2	0.5	310	191	191	2
平成	6	8	平成	6	8	4.4	1,015	792	792	3
昭和	57	9	昭和	57	9	0.6	180	64	64	4
昭和	58	10	昭和	58	10	1.4	200	151	151	5
平成	13	3	平成	13	3	25.8	3,170	1,269	1,231	6
						33.0	5,065	2,611	2,570	
平成	16	3	平成	18	3	0.3	158	122	122	7
						0.3	158	122	122	
昭和	61	4	昭和	61	4	1.4	300	244	190	8
昭和	48	12	昭和	48	12	0.1	120	32	32	9
昭和	55	3	昭和	55	3	0.1	180	157	157	10
平成	9	10	平成	9	10	0.2	120	99	99	11
昭和	53	5	昭和	53	5	1.5	270	255	188	12
平成	3	3	平成	3	3	0.2	338	219	147	13
平成	1	7	平成	1	7	0.1	132	133	99	14
平成	6	11	平成	6	11	0.1	136	118	100	15
昭和	55	7	昭和	55	7	1.8	1,175	904	860	16
昭和	59	3	昭和	59	3	0.4	125	62	62	17
昭和	63	1	昭和	63	1	0.2	144	87	85	18
昭和	62	8	昭和	62	8	0.8	422	367	304	19
平成	6	1	平成	6	1	0.1	121	76	72	20
昭和	63	10	昭和	63	10	0.2	343	221	219	21
平成	3	3	平成	3	3	4.4	1,590	1,476	1,246	22
昭和	31	3	昭和	31	3	1.8	370	321	283	23
平成	8	3	平成	8	3	2.5	154	124	116	24
						15.9	6,040	4,895	4,259	
平成	3	3	平成	3	3	0.2	560	560	366	25
平成	9	3	平成	9	3	0.1	328	328	245	26
平成	12	2	平成	12	2	0.1	145	145	128	27
昭和	56	3	昭和	56	3	0.3	1,200	1,200	959	28
昭和	61	3	昭和	61	3	4.4	3,500	3,500	2,334	29
昭和	53	3	昭和	53	3	0.2	300	300	243	30
昭和	55	3	昭和	55	3	0.1	300	300	155	31
昭和	57	4	昭和	57	4	0.1	125	125	97	32
昭和	58	3	昭和	58	3	0.1	200	200	85	33
昭和	58	12	昭和	58	12	0.1	114	114	77	34
昭和	58	12	昭和	58	12	0.2	150	150	130	35
昭和	63	3	昭和	63	3	0.2	120	120	76	36
平成	5	1	平成	5	1	1.5	207	207	129	37
平成	6	3	平成	6	3	0.2	124	124	84	38

(3)簡易水道

①-2 給水開始・認可年月日及び給水人口

事業 番号	簡易水道名称		経営 主体 種別	給水開始				認可				主構造物		
				年月日				年月日						
				元号	年	月	日	元号	年	月	日	元号	年	月
合計			—	—	—	—	—	—	—	—	—	—	—	—
39	日田市	北部地区	市営	平成	8	4	20	平成	15	3	31	平成	7	5
40	日田市	東部第2地区	市営	平成	9	6	1	平成	8	3	25	平成	9	3
41	日田市	八幡地区	市営	平成	10	2	15	平成	8	3	25	平成	9	2
42	日田市	山田地区	市営	平成	11	4	1	平成	10	3	31	平成	11	2
43	日田市	緑町地区	市営	平成	13	6	5	平成	12	1	31	平成	13	3
44	日田市	殿町地区	市営	平成	16	5	25	平成	15	3	31	平成	16	3
45	日田市	大野本村地区	市営	平成	4	5	1	平成	3	4	12	平成	5	3
46	日田市	出野星弘地区	市営	平成	6	6	1	平成	20	3	25	平成	6	3
47	日田市	赤石	市営	平成	8	7	1	平成	5	12	17	平成	8	3
48	日田市	浦方地区	市営	平成	13	6	1	平成	12	1	20	平成	13	3
49	日田市	下方地区	市営	平成	13	5	1	平成	13	3	29	平成	14	3
50	日田市	鯛生地区	市営	平成	2	6	1	平成	1	4	28	平成	2	3
51	日田市	市ノ瀬地区	市営	平成	8	7	1	平成	7	3	30	平成	8	3
52	日田市	栃野地区	市営	平成	23	4	1	平成	22	3	31	平成	23	3
53	日田市	野田地区	市営	平成	14	7	1	平成	13	3	23	平成	14	3
54	日田市	都留・川原地区	市営	昭和	57	4	1	平成	12	1	26	昭和	56	3
55	日田市	葉迫・畑中地区	市営	昭和	55	4	1	平成	13	3	29	昭和	55	3
56	日田市	小平・小川原地区	市営	昭和	62	4	1	平成	16	3	31	昭和	62	3
57	日田市	雉谷地区	市営	平成	6	6	1	平成	15	3	31	平成	5	3
58	日田市	浦地区	市営	平成	7	5	15	平成	6	3	28	平成	7	3
59	日田市	笹野地区	市営	平成	6	6	1	平成	5	4	30	平成	6	3
60	日田市	若林・片仁田地区	市営	平成	8	5	1	平成	6	3	28	平成	8	3
61	日田市	白草地区	市営	平成	12	7	1	平成	10	12	28	平成	11	3
62	日田市	中央地区	市営	昭和	49	4	1	平成	21	6	10	平成	11	3
63	日田市	鎌手・小五馬	市営	昭和	49	10	1	平成	13	3	29	昭和	46	3
64	日田市	天ヶ瀬	市営	昭和	53	4	1	平成	13	3	29	昭和	53	3
65	日田市	高塚	市営	昭和	59	4	1	昭和	58	4	20	昭和	59	3
66	日田市	女子畑地区	市営	昭和	59	9	1	平成	17	3	4	昭和	59	3
67	日田市	中川	市営	平成	5	3	1	平成	12	1	19	平成	3	3
68	日田市	本城1	市営	平成	6	5	1	平成	5	3	30	平成	6	3
69	日田市	五馬本村	市営	平成	10	5	1	平成	9	1	23	平成	10	3
70	日田市	近原・見折谷	市営	平成	11	3	31	平成	13	3	29	平成	11	3
71	日田市	合田	市営	平成	15	4	3	平成	14	3	28	平成	15	3
72	日田市	尾戸・宮園	市営	平成	17	2	1	平成	16	12	13	平成	7	3
73	日田市	出口三番組	民営	昭和	60	4	1	昭和	60	3	30	昭和	60	3
	日田市	計 49 事業												
74	佐伯市	上浦長田	市営	昭和	34	4	1	平成	22	3	30	昭和	34	3
75	佐伯市	上浦夏井	市営	昭和	61	6	25	平成	22	3	30	昭和	60	6
76	佐伯市	上浦浅海井	市営	昭和	53	3	30	平成	22	3	30	昭和	31	3
77	佐伯市	宇目小野市	市営	昭和	62	4	1	平成	17	3	3	昭和	62	3
78	佐伯市	宇目大原	市営	昭和	56	8	1	平成	17	3	3	昭和	55	3

竣工年月						給水区域面積 (km ²)	計画給水人口 (人)	給水区域内人口 (人)	現在給水人口 (人)	事業 番号
主機械等			主管路							
元号	年	月	元号	年	月					
—	—	—	—	—	—	530.2	167,223	140,880	119,945	合計
平成	7	5	平成	7	5	1.6	1,210	1,210	870	39
平成	3	3	平成	9	3	1.0	1,975	1,975	1,292	40
平成	9	2	平成	9	2	0.2	170	170	78	41
平成	11	2	平成	11	2	0.2	324	324	208	42
平成	13	3	平成	13	3	0.5	300	300	142	43
平成	16	3	平成	16	3	0.2	103	300	83	44
平成	5	3	平成	5	3	0.4	250	250	147	45
平成	6	3	平成	6	3	0.3	170	170	117	46
平成	8	3	平成	8	3	2.0	490	490	304	47
平成	13	3	平成	13	3	0.2	180	180	119	48
平成	14	3	平成	14	3	0.2	187	180	123	49
平成	2	3	平成	2	3	0.4	150	150	59	50
平成	8	3	平成	8	3	2.0	110	110	65	51
平成	23	3	平成	23	3	11.6	620	620	563	52
平成	14	3	平成	14	3	0.3	140	140	89	53
昭和	56	3	昭和	56	3	2.3	340	340	118	54
昭和	55	3	昭和	55	3	0.8	120	120	53	55
昭和	62	3	昭和	62	3	1.3	235	235	180	56
平成	5	3	平成	5	3	3.5	260	260	161	57
平成	7	3	平成	7	3	0.2	110	110	41	58
平成	6	3	平成	6	3	0.5	150	150	14	59
平成	8	3	平成	8	3	1.0	115	115	62	60
平成	11	3	平成	11	3	0.9	122	122	72	61
平成	11	3	平成	11	3	10.4	2,070	2,070	2,070	62
昭和	46	3	昭和	46	3	0.8	420	420	301	63
昭和	53	3	昭和	53	3	0.4	1,500	1,500	471	64
昭和	59	3	昭和	59	3	0.2	200	200	147	65
昭和	59	3	昭和	59	3	2.8	959	959	866	66
平成	3	3	平成	3	3	0.3	585	585	292	67
平成	6	3	平成	6	3	0.3	200	200	102	68
平成	10	3	平成	10	3	0.2	365	365	240	69
平成	11	3	平成	11	3	0.2	220	220	194	70
平成	15	3	平成	15	3	0.1	200	200	194	71
平成	7	3	平成	7	3	12.6	132	132	108	72
昭和	60	3	昭和	60	3	0.2	152	152	104	73
						67.9	22,207	22,397	15,157	
昭和	34	3	昭和	34	3	0.1	180	120	120	74
昭和	60	6	昭和	60	6	0.2	283	234	234	75
昭和	31	3	昭和	31	3	1.1	2,600	1,259	1,259	76
昭和	62	3	昭和	62	3	1.4	1,050	740	732	77
昭和	55	3	昭和	55	3	0.5	250	201	197	78

(3)簡易水道

①-3 給水開始・認可年月日及び給水人口

事業 番号	簡易水道名称		経営 主体 種別	給水開始				認可				主構造物		
				年月日				年月日						
				元号	年	月	日	元号	年	月	日	元号	年	月
合計			—	—	—	—	—	—	—	—	—	—	—	—
79	佐伯市	宇目上津小野	市営	平成	4	4	1	平成	17	3	3	平成	4	3
80	佐伯市	宇目田原	市営	平成	7	2	1	平成	17	3	3	平成	6	3
81	佐伯市	宇目重岡	市営	平成	9	7	1	平成	17	3	3	平成	9	3
82	佐伯市	宇目東部	市営	平成	15	4	1	平成	17	3	3	平成	15	3
83	佐伯市	直川中央	市営	平成	15	4	1	平成	17	3	3	昭和	60	3
84	佐伯市	直川川原木	市営	平成	4	4	2	平成	17	3	3	平成	4	3
85	佐伯市	鶴見中央	市営	昭和	57	3	1	平成	17	3	3	平成	11	3
86	佐伯市	鶴見中越浦	市営	昭和	62	6	1	平成	17	3	3	昭和	59	3
87	佐伯市	鶴見梶寄浦	市営	昭和	60	7	1	平成	17	3	3	昭和	60	6
88	佐伯市	鶴見丹賀浦	市営	昭和	38	4	1	平成	17	3	3	昭和	37	12
89	佐伯市	鶴見大島	市営	昭和	54	7	1	平成	17	3	3	昭和	54	3
90	佐伯市	米水津浦代小浦竹野浦	市営	昭和	60	4	1	平成	18	3	14	昭和	60	4
91	佐伯市	米水津色利・宮野浦	市営	昭和	61	4	1	平成	17	3	3	昭和	61	3
92	佐伯市	蒲江	市営	昭和	30	4	1	平成	17	3	3	平成	8	3
93	佐伯市	蒲江畑野浦	市営	昭和	37	2	28	平成	17	3	3	昭和	37	2
94	佐伯市	蒲江丸市尾	市営	昭和	38	1	31	平成	17	3	3	平成	11	3
95	佐伯市	蒲江森崎	市営	平成	13	4	1	平成	17	3	3	平成	13	3
96	佐伯市	蒲江楠本	市営	昭和	59	1	31	平成	17	3	3	昭和	58	12
97	佐伯市	蒲江猪串	市営	平成	1	4	1	平成	17	3	3	平成	8	3
98	佐伯市	蒲江尾浦	市営	平成	10	4	1	平成	17	3	3	昭和	37	2
99	佐伯市	蒲江葛原	市営	平成	16	4	1	平成	17	3	3	平成	11	3
100	佐伯市	蒲江波当津	市営	平成	17	4	10	平成	17	3	3	平成	13	3
101	佐伯市	蒲江下入津	市営	平成	22	4	1	平成	19	3	22	昭和	58	12
102	佐伯市	上浦蒲戸福泊	市営	平成	23	4	1	平成	22	3	30	平成	23	3
	佐伯市	計 29 事業												
103	臼杵市	松原	市営	昭和	32	4	1	平成	17	1	4	昭和	32	3
104	臼杵市	高山	市営	昭和	62	2	1	平成	17	1	4	昭和	61	1
105	臼杵市	武山	市営	平成	8	12	1	平成	17	1	4	平成	8	3
106	臼杵市	東神野	市営	平成	13	8	1	平成	17	1	4	平成	13	3
107	臼杵市	中臼杵	市営	平成	17	7	1	平成	17	1	4	平成	17	3
108	臼杵市	乙見	民営	平成	9	3	31	平成	17	1	4	平成	9	3
109	臼杵市	南野津	市営	平成	5	4	20	平成	17	1	4	平成	4	12
	臼杵市	計 7 事業												
110	津久見市	深良津地区	市営	昭和	35	3	1	昭和	34	8	15	昭和	35	3
111	津久見市	保戸島・四浦東地区	市営	昭和	35	3	1	平成	15	3	31	昭和	35	3
112	津久見市	久保泊・刀自ヶ浦	市営	昭和	40	1	1	昭和	48	1	30	昭和	40	1
113	津久見市	平岩	民営	昭和	39	6	1	昭和	60	3	30	昭和	39	6
	津久見市	計 4 事業												
114	竹田市	泉水	市営	昭和	55	7	31	昭和	54	11	10	昭和	55	3
115	竹田市	妙見瀬の口	市営	昭和	56	6	1	昭和	55	9	2	昭和	56	3
116	竹田市	下片ヶ瀬	市営	昭和	57	4	1	昭和	56	8	18	昭和	57	3

竣工年月						給水区域面積 (km ²)	計画給水人口 (人)	給水区域内人口 (人)	現在給水人口 (人)	事業 番号
主機械等			主管路							
元号	年	月	元号	年	月					
—	—	—	—	—	—	530.2	167,223	140,880	119,945	合計
平成	4	3	平成	4	3	1.2	160	101	95	79
平成	6	3	平成	6	3	5.5	360	259	248	80
平成	9	3	平成	9	3	4.6	540	403	389	81
平成	15	3	平成	15	3	5.2	1,400	1,177	1,100	82
昭和	60	3	昭和	60	3	4.1	1,984	1,713	1,682	83
平成	4	3	平成	4	3	3.9	916	595	589	84
平成	11	3	平成	11	3	2.2	3,600	2,839	2,823	85
昭和	59	3	昭和	59	3	0.7	240	149	149	86
昭和	60	6	昭和	60	6	0.1	450	196	196	87
昭和	37	12	昭和	37	12	0.1	400	41	41	88
昭和	54	3	昭和	54	3	0.2	800	188	188	89
昭和	60	4	昭和	60	4	1.2	1,140	1,097	1,092	90
昭和	61	3	昭和	61	3	1.1	1,480	995	995	91
平成	8	3	平成	8	3	2.9	2,846	2,456	2,454	92
昭和	37	2	昭和	37	2	1.3	1,700	1,187	1,187	93
平成	11	3	平成	11	3	1.0	550	432	432	94
平成	13	3	平成	13	3	1.1	670	569	566	95
昭和	58	12	昭和	58	12	0.7	680	458	458	96
平成	8	3	平成	8	3	0.6	421	379	379	97
昭和	37	2	昭和	37	2	0.2	470	335	335	98
平成	11	3	平成	11	3	0.5	193	181	181	99
平成	13	3	平成	13	3	0.4	175	141	140	100
昭和	58	12	昭和	58	12	1.3	1,433	1,450	1,439	101
平成	23	3	平成	23	3	0.4	320	292	292	102
						43.8	27,291	20,187	19,992	
昭和	32	3	昭和	32	3	0.4	200	47	47	103
昭和	61	1	昭和	61	1	2.1	280	144	144	104
平成	8	3	平成	8	3	0.3	186	96	96	105
平成	13	3	平成	13	3	1.9	150	95	95	106
平成	17	3	平成	17	3	5.2	850	666	666	107
平成	9	3	平成	9	3	0.1	200	129	129	108
平成	4	12	平成	4	12	1.2	1,200	827	771	109
						11.2	3,066	2,004	1,948	
昭和	35	3	昭和	35	3	0.1	240	76	76	110
昭和	35	3	昭和	35	3	1.3	2,100	1,243	1,243	111
昭和	40	1	昭和	40	1	0.3	570	142	142	112
昭和	39	6	昭和	39	6	0.3	110	78	78	113
						2.0	3,020	1,539	1,539	
昭和	55	3	昭和	55	3	0.0	212	165	128	114
昭和	56	3	昭和	56	3	2.0	370	279	238	115
昭和	57	3	昭和	57	3	1.0	210	211	127	116

(3)簡易水道

①-4 給水開始・認可年月日及び給水人口

事業 番号	簡易水道名称		経営 主体 種別	給水開始				認可				主構造物		
				年月日				年月日						
				元号	年	月	日	元号	年	月	日	元号	年	月
合計			—	—	—	—	—	—	—	—	—	—	—	—
117	竹田市	戸上	市営	平成	6	6	1	平成	3	8	20	平成	5	3
118	竹田市	松本	市営	昭和	33	12	26	平成	10	3	31	平成	10	12
119	竹田市	倉木	民営	昭和	1	9	7	昭和	63	3	3	昭和	51	9
120	竹田市	菅生	民営	昭和	44	10	28	昭和	55	4	12	昭和	44	9
121	竹田市	城原	民営	昭和	45	10	12	昭和	56	1	29	昭和	45	10
122	竹田市	荻	市営	昭和	28	4	1	平成	13	3	29	平成	11	3
123	竹田市	久住	市営	昭和	62	4	17	昭和	61	5	16	昭和	62	3
124	竹田市	都野	市営	平成	3	4	1	平成	10	3	31	平成	3	3
125	竹田市	白丹	市営	平成	8	4	15	平成	5	3	15	平成	8	3
126	竹田市	直入中央	市営	平成	8	12	2	平成	7	3	30	平成	8	3
127	竹田市	神堤水道組合	民営	昭和	55	3	31	昭和	55	3	31	昭和	55	3
	竹田市	計 14 事業												
128	豊後高田市	田染地区	市営	平成	15	3	20	平成	14	3	27	平成	15	3
129	豊後高田市	大村団地	市営	平成	7	4	1	平成	6	3	29	平成	7	3
130	豊後高田市	徳久保団地	市営	平成	7	4	1	平成	6	3	29	平成	7	3
131	豊後高田市	松津地区	市営	平成	12	8	15	平成	10	7	31	平成	10	7
132	豊後高田市	見目地区	市営	平成	12	4	24	平成	22	3	31	平成	12	4
	豊後高田市	計 5 事業												
133	杵築市	俣水	市営	平成	16	7	1	平成	17	10	1	平成	16	3
134	杵築市	相原	市営	昭和	54	4	1	平成	17	10	1	昭和	54	3
135	杵築市	豊洋	市営	平成	2	9	1	平成	17	10	1	平成	2	3
136	杵築市	守江	市営	昭和	30	8	1	平成	17	10	1	昭和	30	6
137	杵築市	篠原	民営	昭和	60	3	30	昭和	60	3	30	昭和	60	3
138	杵築市	池頭	民営	昭和	56	8	30	昭和	56	8	8	昭和	56	8
139	杵築市	山浦	市営	昭和	55	4	1	平成	17	10	1	昭和	55	3
140	杵築市	久木野尾	市営	昭和	59	4	1	平成	17	10	1	昭和	59	3
141	杵築市	向野	市営	昭和	61	4	1	平成	17	10	1	昭和	61	3
	杵築市	計 9 事業												
142	宇佐市	北馬城	市営	平成	8	4	1	平成	5	3	30	平成	8	3
143	宇佐市	宇佐駅前	民営	昭和	61	1	1	昭和	61	1	14	昭和	61	1
144	宇佐市	院内	市営	昭和	42	1	1	平成	12	8	18	平成	6	3
145	宇佐市	温見	市営	昭和	56	8	1	昭和	55	6	13	昭和	56	3
146	宇佐市	余	市営	昭和	52	7	1	昭和	51	11	6	昭和	52	3
147	宇佐市	高並	市営	昭和	51	8	1	平成	8	3	27	昭和	51	3
148	宇佐市	西部	市営	昭和	56	8	1	昭和	54	6	14	昭和	55	3
149	宇佐市	日岳	市営	昭和	57	7	1	昭和	56	6	8	昭和	57	2
150	宇佐市	小田若林	市営	昭和	34	3	31	昭和	33	11	13	昭和	43	1
151	宇佐市	安心院	市営	昭和	40	6	1	昭和	63	12	23	昭和	40	4
152	宇佐市	釜ノ口	市営	昭和	44	4	1	昭和	43	5	1	昭和	44	3
153	宇佐市	深見	市営	昭和	46	10	1	昭和	54	11	10	昭和	46	4
154	宇佐市	佐田	市営	昭和	36	9	1	平成	14	3	27	昭和	48	4

竣工年月						給水区域面積 (km ²)	計画給水人口 (人)	給水区域内人口 (人)	現在給水人口 (人)	事業 番号
主機械等			主管路							
元号	年	月	元号	年	月					
—	—	—	—	—	—	530.2	167,223	140,880	119,945	合計
平成	5	3	平成	5	3	0.8	124	94	88	117
平成	10	12	平成	10	12	1.0	546	479	389	118
昭和	51	9	昭和	51	9	0.6	175	161	99	119
昭和	44	9	昭和	44	9	1.9	510	336	336	120
昭和	45	10	昭和	45	10	0.3	250	158	105	121
平成	11	3	平成	11	3	25.1	3,900	3,131	3,120	122
昭和	62	3	昭和	62	3	5.7	1,360	1,544	1,169	123
平成	3	3	平成	3	3	6.5	900	866	807	124
平成	8	3	平成	8	3	1.2	200	432	211	125
平成	8	3	平成	8	3	10.4	1,300	1,109	916	126
昭和	55	3	昭和	55	3	0.1	160	72	72	127
						56.6	10,217	9,037	7,805	
平成	15	3	平成	15	3	3.5	840	733	663	128
平成	7	3	平成	7	3	0.1	210	135	135	129
平成	7	3	平成	7	3	0.1	130	92	92	130
平成	10	7	平成	9	8	0.2	240	94	58	131
平成	12	4	平成	12	4	0.2	174	145	145	132
						4.1	1,594	1,199	1,093	
平成	16	3	平成	16	3	1.2	360	360	219	133
昭和	54	3	昭和	54	3	0.6	200	200	198	134
平成	2	3	平成	2	3	2.8	1,244	1,244	1,037	135
昭和	30	6	昭和	30	6	0.6	640	640	420	136
昭和	60	3	昭和	60	3	0.5	200	115	92	137
昭和	56	8	昭和	56	8	0.8	220	200	198	138
昭和	55	12	昭和	55	3	8.3	1,450	1,450	864	139
昭和	59	3	昭和	59	3	8.2	940	940	623	140
昭和	61	3	昭和	61	3	2.4	650	650	407	141
						25.4	5,904	5,799	4,058	
平成	8	3	平成	8	3	1.6	400	375	261	142
昭和	61	1	昭和	61	1	0.1	170	130	130	143
平成	6	3	平成	6	3	10.6	3,100	2,643	2,306	144
昭和	56	3	昭和	56	3	2.6	300	224	190	145
昭和	52	3	昭和	52	3	3.2	435	374	347	146
昭和	51	3	昭和	51	3	3.0	460	327	285	147
昭和	55	3	昭和	55	3	4.1	620	272	263	148
昭和	57	2	昭和	57	2	2.1	330	163	144	149
昭和	43	1	昭和	43	1	0.3	400	111	104	150
昭和	40	4	昭和	40	4	7.7	3,100	2,767	2,528	151
昭和	44	3	昭和	44	3	1.0	400	215	205	152
昭和	46	4	昭和	46	4	5.8	2,360	1,254	1,206	153
昭和	48	4	昭和	48	4	5.0	1,300	776	722	154

(3)簡易水道

①-5 給水開始・認可年月日及び給水人口

事業 番号	簡易水道名称		経営 主体 種別	給水開始				認可				主構造物		
				年月日				年月日						
				元号	年	月	日	元号	年	月	日	元号	年	月
合計			—	—	—	—	—	—	—	—	—	—	—	—
155	宇佐市	佐田南部	市営	昭和	52	1	13	昭和	50	6	30	昭和	52	1
156	宇佐市	尾立	市営	昭和	35	4	1	平成	14	3	27	昭和	49	3
157	宇佐市	津房	市営	昭和	38	11	1	昭和	49	11	16	昭和	38	12
158	宇佐市	津房西部	市営	昭和	52	5	1	昭和	51	6	28	昭和	52	3
159	宇佐市	上ノ原	市営	昭和	53	4	1	平成	8	3	19	昭和	53	3
160	宇佐市	天津	市営	平成	20	3	31	平成	24	3	27	平成	19	3
	宇佐市	計 19 事業												
161	豊後大野市	川辺	市営	平成	4	4	1	平成	3	6	7	平成	4	3
162	豊後大野市	清川	市営	平成	23	3	31	平成	23	3	31	平成	10	3
163	豊後大野市	緒方	市営	平成	23	3	31	平成	23	3	31	平成	11	1
164	豊後大野市	上自在	民営	昭和	2	6	14	昭和	2	6	14	昭和	2	5
165	豊後大野市	朝地	民営	昭和	59	12	27	昭和	59	12	27	昭和	59	12
166	豊後大野市	大野	市営	平成	23	3	31	平成	23	3	31	昭和	53	12
167	豊後大野市	千歳	市営	平成	23	3	31	平成	23	3	31	平成	14	3
168	豊後大野市	犬飼	市営	平成	23	3	31	平成	23	3	31	昭和	60	3
	豊後大野市	計 8 事業												
169	由布市	庄内	市営	昭和	46	6	29	昭和	57	5	29	昭和	57	7
170	由布市	東部	市営	昭和	51	7	29	平成	10	3	31	昭和	51	3
171	由布市	蓑草	市営	昭和	51	7	26	昭和	54	6	14	昭和	55	3
172	由布市	阿蘇野	市営	昭和	61	3	24	昭和	61	5	20	平成	1	3
173	由布市	櫛木	民営	昭和	57	3	1	昭和	57	3	23	昭和	57	3
174	由布市	直野内山	市営	平成	16	4	1	平成	14	3	19	平成	16	3
175	由布市	時松	市営	昭和	56	11	1	昭和	55	12	5	昭和	56	8
176	由布市	朴木	民営	昭和	63	6	10	昭和	63	6	9	昭和	63	6
177	由布市	田代	民営	昭和	53	3	1	昭和	53	3	1	昭和	51	4
178	由布市	湯平	市営	昭和	62	8	1	平成	17	3	31	昭和	62	3
179	由布市	下湯平	市営	平成	8	4	25	平成	7	12	5	平成	8	3
180	由布市	若杉	市営	昭和	42	3	1	平成	16	3	31	昭和	54	3
181	由布市	下津々良	市営	平成	11	5	1	平成	9	3	10	平成	11	3
182	由布市	塚原	市営	平成	14	4	1	平成	10	12	24	平成	14	3
	由布市	計 14 事業												
183	国東市	竹田津	市営	平成	6	8	1	平成	4	4	13	平成	5	3
184	国東市	櫛海	民営	昭和	57	4	1	昭和	56	3	27	昭和	57	3
185	国東市	千灯	民営	昭和	60	4	1	昭和	59	3	28	昭和	60	3
186	国東市	櫛来	民営	昭和	60	4	1	昭和	59	3	28	平成	60	3
187	国東市	向田浜	民営	昭和	60	4	1	昭和	59	3	28	平成	60	3
188	国東市	鶴川	市営	昭和	33	4	1	平成	16	5	20	平成	1	8
189	国東市	富来	市営	平成	1	9	1	平成	1	7	19	平成	1	8
190	国東市	小原	市営	昭和	58	4	1	平成	8	8	3	昭和	58	3
191	国東市	重藤住宅	市営	昭和	62	4	1	昭和	61	9	18	昭和	62	3
192	国東市	田深	市営	平成	3	4	1	平成	3	4	5	平成	5	4

竣工年月						給水区域面積 (km ²)	計画給水人口 (人)	給水区域内人口 (人)	現在給水人口 (人)	事業 番号
主機械等			主管路							
元号	年	月	元号	年	月					
—	—	—	—	—	—	530.2	167,223	140,880	119,945	合計
昭和	52	1	昭和	52	1	2.6	420	265	254	155
昭和	49	3	昭和	49	3	1.7	800	498	447	156
昭和	38	12	昭和	38	12	6.0	510	261	255	157
昭和	52	3	昭和	52	3	3.1	800	523	495	158
昭和	53	3	昭和	53	3	1.7	570	257	244	159
平成	19	3	平成	19	3	9.0	2,570	2,366	1,026	160
						71.2	19,045	13,801	11,412	
平成	4	3	平成	4	3	1.6	320	327	249	161
平成	10	3	平成	10	3	18.0	1,070	1,256	985	162
平成	11	1	平成	11	1	12.6	3,270	3,270	3,226	163
昭和	2	5	昭和	2	5	9.0	200	160	160	164
昭和	59	12	昭和	59	12	1.1	203	203	203	165
昭和	53	12	昭和	53	12	1.9	1,900	1,225	1,225	166
平成	14	3	平成	14	3	21.4	2,060	2,328	1,976	167
昭和	60	3	昭和	60	3	17.0	3,785	4,148	4,101	168
						82.6	12,808	12,917	12,125	
昭和	57	7	昭和	57	7	15.0	5,000	4,528	4,139	169
昭和	51	3	昭和	51	3	10.0	2,500	2,179	2,064	170
昭和	55	3	昭和	55	3	1.0	460	250	244	171
平成	1	3	平成	1	3	2.0	540	352	286	172
昭和	57	3	昭和	57	4	5.0	220	148	148	173
昭和	16	3	昭和	16	3	2.0	143	117	105	174
昭和	56	8	昭和	56	8	2.0	219	109	109	175
昭和	63	6	昭和	63	6	1.3	360	202	202	176
昭和	51	4	昭和	51	4	1.0	200	107	107	177
昭和	62	3	昭和	62	3	0.5	450	310	310	178
平成	8	3	平成	8	3	0.7	300	226	226	179
昭和	54	3	昭和	54	3	0.2	111	76	76	180
平成	11	3	平成	11	3	0.5	110	74	74	181
平成	14	3	平成	14	3	5.3	330	260	260	182
						46.5	10,943	8,938	8,350	
平成	5	3	平成	5	3	1.1	697	518	402	183
昭和	57	3	昭和	57	3	0.1	180	139	63	184
昭和	60	3	昭和	60	3	0.4	104	70	47	185
平成	60	3	平成	60	3	0.7	450	357	160	186
平成	60	3	平成	60	3	0.1	125	85	48	187
平成	1	8	平成	1	8	3.2	2,650	2,350	2,234	188
平成	1	8	平成	1	8	2.9	1,600	1,227	1,054	189
昭和	58	3	昭和	58	3	3.8	1,324	1,238	1,162	190
昭和	62	3	昭和	62	3	0.1	200	119	119	191
平成	5	4	平成	5	4	3.5	2,000	1,632	1,547	192

(3)簡易水道

①-6 給水開始・認可年月日及び給水人口

事業 番号	簡易水道名称		経営 主体 種別	給水開始				認可				主構造物		
				年月日				年月日						
				元号	年	月	日	元号	年	月	日	元号	年	月
合計			—	—	—	—	—	—	—	—	—	—	—	—
193	国東市	来浦出水	市営	昭和	58	8	3	平成	15	3	31	平成	5	3
194	国東市	来浦浜	民営	昭和	61	1	1	昭和	58	1	8	昭和	61	1
195	国東市	来浦中央	民営	昭和	58	5	1	昭和	58	3	28	昭和	58	3
196	国東市	武蔵	市営	昭和	50	5	1	平成	10	3	31	昭和	57	3
197	国東市	安岐	市営	平成	1	6	15	平成	18	3	31	昭和	60	3
198	国東市	下山口	市営	平成	6	7	1	平成	19	3	20	昭和	60	3
199	国東市	ハイテクニュータウン	市営	平成	10	6	15	平成	18	3	31	昭和	60	3
	国東市	計 17 事業												
200	姫島村	姫島	村営	昭和	41	6	1	平成	9	3	31	平成	1	3
	姫島村	計 1 事業												
201	日出町	豊岡	町営	昭和	32	7	1	昭和	31	3	22	昭和	32	3
202	日出町	南端	町営	昭和	34	4	1	昭和	62	3	30	平成	1	3
203	日出町	西の一	民営	平成	8	10	17	平成	8	10	17	平成	8	10
	日出町	計 3 事業												
204	九重町	野上	町営	昭和	29	10	1	平成	24	3	12	昭和	43	10
205	九重町	東飯田	町営	昭和	41	3	1	平成	10	3	31	平成	11	3
206	九重町	飯田	町営	昭和	34	9	1	平成	8	3	26	平成	10	3
207	九重町	串野	町営	昭和	31	4	1	昭和	31	3	22	昭和	31	3
208	九重町	粟野	町営	昭和	31	12	1	昭和	31	11	30	昭和	31	11
209	九重町	湯坪	町営	昭和	32	11	30	昭和	32	11	9	昭和	32	11
210	九重町	日向	民営	昭和	39	12	1	昭和	61	2	28	昭和	39	11
211	九重町	宝泉寺	民営	昭和	36	3	1	昭和	59	3	30	昭和	36	2
212	九重町	滝上	民営	昭和	44	4	20	昭和	59	3	30	昭和	44	4
213	九重町	須久保	民営	昭和	43	11	1	昭和	59	3	30	昭和	43	10
214	九重町	筋湯	民営	平成	2	4	1	平成	1	8	4	平成	1	8
	九重町	計 11 事業												
215	玖珠町	北山田	町営	昭和	31	3	1	平成	4	3	30	昭和	59	3
216	玖珠町	小野原	町営	昭和	38	8	1	昭和	38	7	3	昭和	38	7
217	玖珠町	日出生本村	町営	昭和	55	4	1	昭和	54	3	31	昭和	55	3
218	玖珠町	内河野	町営	昭和	53	9	1	昭和	53	2	27	昭和	53	3
219	玖珠町	木牟田	町営	昭和	53	9	1	昭和	53	2	27	昭和	53	5
220	玖珠町	代太郎	町営	平成	4	4	1	平成	3	5	15	平成	4	3
221	玖珠町	寺村	民営	昭和	62	4	1	昭和	62	4	25	昭和	62	4
222	玖珠町	北大隈	民営	昭和	62	4	1	昭和	62	4	25	昭和	62	4
223	玖珠町	中通	民営	昭和	62	4	1	昭和	62	4	25	昭和	62	4
224	玖珠町	錨田	民営	昭和	62	4	1	昭和	62	4	25	昭和	62	4
	玖珠町	計 10 事業												
	県合計	224 事業	—	—	—	—	—	—	—	—	—	—	—	—

竣工年月						給水区域面積 (km ²)	計画給水人口 (人)	給水区域内人口 (人)	現在給水人口 (人)	事業 番号
主機械等			主管路							
元号	年	月	元号	年	月					
—	—	—	—	—	—	530.2	167,223	140,880	119,945	合計
平成	5	3	平成	5	3	2.6	260	263	180	193
昭和	61	1	昭和	61	1	2.0	365	300	150	194
昭和	58	3	昭和	58	3	2.3	460	300	252	195
昭和	57	3	昭和	57	3	7.5	4,950	4,767	3,415	196
昭和	60	3	昭和	60	3	7.5	4,970	5,580	4,237	197
昭和	60	3	昭和	60	3	0.7	346	339	285	198
昭和	60	3	昭和	60	3	0.3	1,520	632	632	199
						38.8	22,201	19,916	15,987	
平成1	3	3	平成1	3	3	6.9	2,950	2,124	2,124	200
						6.9	2,950	2,124	2,124	
昭和	32	3	昭和	32	3	0.7	3,000	1,216	1,041	201
平成	1	3	平成	1	3	1.0	350	227	202	202
平成	8	10	平成	8	10	0.7	250	167	167	203
						2.4	3,600	1,604	1,431	
昭和	43	10	昭和	43	10	8.2	2,760	2,830	2,352	204
平成	11	3	平成	11	3	5.8	2,370	2,308	2,028	205
平成	10	3	平成	10	3	2.5	780	2,830	514	206
昭和	31	3	昭和	31	3	0.2	430	339	209	207
昭和	31	11	昭和	31	11	0.3	390	138	138	208
昭和	32	11	昭和	32	11	0.4	220	131	49	209
昭和	39	11	昭和	39	11	0.1	109	339	209	210
昭和	36	2	昭和	36	2	0.1	278	152	119	211
昭和	44	3	昭和	44	3	0.1	180	135	119	212
昭和	43	11	昭和	43	11	0.1	150	91	91	213
平成	1	8	平成	1	8	0.1	200	176	105	214
						17.9	7,867	9,469	5,933	
昭和	59	3	昭和	59	3	2.7	1,580	1,385	1,183	215
昭和	38	7	昭和	38	7	0.4	261	111	111	216
昭和	55	3	昭和	55	3	0.1	180	76	76	217
昭和	53	3	昭和	53	3	0.1	160	86	86	218
昭和	53	5	昭和	53	5	0.0	130	90	90	219
平成	4	3	平成	4	3	0.1	116	79	79	220
昭和	62	4	昭和	62	4	0.1	200	140	140	221
昭和	62	4	昭和	62	4	0.1	300	159	159	222
昭和	62	4	昭和	62	4	0.1	190	104	104	223
昭和	62	4	昭和	62	4	0.1	130	85	85	224
						3.8	936	567	567	
—	—	—	—	—	—	530.2	167,223	140,880	119,945	

(3)簡易水道

②-1 計画1日最大取水量

事業 番号	簡易水道名称		計画1日 最大 取水量(m ³)	計画1日最大取水量内訳(表流水)					
				ダム直接		ダム放流・湖水		自流	
				箇所	取水量(m ³)	箇所	取水量(m ³)	箇所	取水量(m ³)
合計			73,218	10	2,366	0	0	70	13,051
1	大分市	森の木	35	0	0	0	0	0	0
2	大分市	上竹中	55	0	0	0	0	0	0
3	大分市	一尺屋	336	0	0	0	0	0	0
4	大分市	室生	45	0	0	0	0	0	0
5	大分市	田ノ浦	50	0	0	0	0	2	50
6	大分市	西部	1,118	0	0	0	0	3	1,118
	大分市	計 6 事業	1,639	0	0	0	0	5	1,168
7	別府市	天間・城島	65	0	0	0	0	0	0
	別府市	計 1 事業	65	0	0	0	0	0	0
8	中津市	土田地区	90	0	0	0	0	0	0
9	中津市	臼木住宅	24	0	0	0	0	0	0
10	中津市	成恒住宅	36	0	0	0	0	0	0
11	中津市	アメニティかみくさ	36	0	0	0	0	0	0
12	中津市	下田口	64	0	0	0	0	0	0
13	中津市	樋田地区	168	0	0	0	0	0	0
14	中津市	上曾木地区	46	0	0	0	0	0	0
15	中津市	下曾木地区	41	0	0	0	0	0	0
16	中津市	平田地区	533	0	0	0	0	0	0
17	中津市	百谷地区	80	0	0	0	0	0	0
18	中津市	島地区	45	0	0	0	0	0	0
19	中津市	鳴良・山移地区統合	204	0	0	0	0	0	0
20	中津市	山浦地区	31	0	0	0	0	0	0
21	中津市	柿坂地区	106	0	0	0	0	0	0
22	中津市	守実	710	0	0	0	0	0	0
23	中津市	草本・小屋川	150	0	0	0	0	1	90
24	中津市	槻木	48	0	0	0	0	0	0
	中津市	計 17 事業	2,412	0	0	0	0	1	90
25	日田市	石松地区	177	0	0	0	0	0	0
26	日田市	関地区	106	0	0	0	0	0	0
27	日田市	尾当地区	44	0	0	0	0	0	0
28	日田市	小迫地区	180	0	0	0	0	0	0
29	日田市	東部地区	958	0	0	0	0	0	0
30	日田市	北友田地区	145	0	0	0	0	0	0
31	日田市	小ヶ瀬地区	45	0	0	0	0	0	0
32	日田市	杷木山地区	25	0	0	0	0	0	0
33	日田市	川崎地区	30	0	0	0	0	0	0
34	日田市	祝原地区	51	0	0	0	0	0	0
35	日田市	元宮地区	38	0	0	0	0	0	0
36	日田市	串川二丁目	24	0	0	0	0	0	0
37	日田市	日の本地区	61	0	0	0	0	0	0
38	日田市	荒平地区	37	0	0	0	0	0	0

計画1日最大取水量内訳(地下水)						計画1日最大取水量内訳(その他)				事業 番号
伏流水		浅井戸水		深井戸水		原水・浄水受水		その他		
箇所	取水量(m ³)	箇所	取水量(m ³)	箇所	取水量(m ³)	箇所	取水量(m ³)	箇所	取水量(m ³)	
7	1,335	32	9,826	230	35,377	1	44	61	10,909	合計
0	0	0	0	1	35	0	0	0	0	1
1	55	0	0	0	0	0	0	0	0	2
0	0	0	0	5	336	0	0	0	0	3
0	0	1	45	0	0	0	0	0	0	4
0	0	0	0	0	0	0	0	0	0	5
0	0	0	0	0	0	0	0	0	0	6
1	55	1	45	6	371	0	0	0	0	
0	0	0	0	2	65	0	0	0	0	7
0	0	0	0	2	65	0	0	0	0	
0	0	0	0	1	45	0	0	1	45	8
0	0	0	0	1	24	0	0	0	0	9
0	0	0	0	1	36	0	0	0	0	10
0	0	0	0	1	36	0	0	0	0	11
0	0	0	0	2	64	0	0	0	0	12
0	0	0	0	1	168	0	0	0	0	13
0	0	0	0	1	46	0	0	0	0	14
0	0	0	0	1	41	0	0	0	0	15
0	0	0	0	3	533	0	0	0	0	16
0	0	0	0	1	80	0	0	0	0	17
0	0	0	0	2	45	0	0	0	0	18
0	0	0	0	1	82	0	0	1	122	19
0	0	0	0	1	31	0	0	0	0	20
0	0	0	0	2	106	0	0	0	0	21
0	0	0	0	1	131	0	0	2	579	22
0	0	0	0	1	16	0	0	1	44	23
0	0	1	48	0	0	0	0	0	0	24
0	0	1	48	21	1,484	0	0	5	790	
0	0	0	0	1	177	0	0	0	0	25
0	0	0	0	1	106	0	0	0	0	26
0	0	0	0	1	44	0	0	0	0	27
0	0	0	0	1	180	0	0	0	0	28
0	0	0	0	2	958	0	0	0	0	29
0	0	0	0	1	145	0	0	0	0	30
0	0	0	0	1	45	0	0	0	0	31
0	0	0	0	1	25	0	0	0	0	32
0	0	0	0	0	0	0	0	1	30	33
0	0	0	0	1	51	0	0	0	0	34
0	0	0	0	1	38	0	0	0	0	35
0	0	0	0	1	24	0	0	0	0	36
0	0	0	0	1	61	0	0	0	0	37
0	0	0	0	1	37	0	0	0	0	38

(3)簡易水道

②-2 計画1日最大取水量

事業 番号	簡易水道名称		計画1日 最大 取水量(m ³)	計画1日最大取水量内訳(表流水)					
				ダム直接		ダム放流・湖水		自流	
				箇所	取水量(m ³)	箇所	取水量(m ³)	箇所	取水量(m ³)
合計			73,218	10	2,366	0	0	70	13,051
39	日田市	北部地区	536	0	0	0	0	0	0
40	日田市	東部第2地区	666	0	0	0	0	0	0
41	日田市	八幡地区	51	0	0	0	0	0	0
42	日田市	山田地区	97	0	0	0	0	0	0
43	日田市	緑町地区	90	0	0	0	0	0	0
44	日田市	殿町地区	36	0	0	0	0	0	0
45	日田市	大野本村地区	111	0	0	0	0	1	111
46	日田市	出野星弘地区	50	0	0	0	0	0	0
47	日田市	赤石	282	0	0	0	0	1	282
48	日田市	浦方地区	61	0	0	0	0	0	0
49	日田市	下方地区	52	0	0	0	0	0	0
50	日田市	鯛生地区	40	0	0	0	0	1	40
51	日田市	市ノ瀬地区	32	0	0	0	0	1	32
52	日田市	栃野地区	256	0	0	0	0	1	256
53	日田市	野田地区	40	0	0	0	0	1	40
54	日田市	都留・川原地区	170	0	0	0	0	0	0
55	日田市	葉迫・畑中地区	38	0	0	0	0	0	0
56	日田市	小平・小川原地区	109	0	0	0	0	0	0
57	日田市	雉谷地区	85	0	0	0	0	0	0
58	日田市	浦地区	28	0	0	0	0	0	0
59	日田市	笹野地区	75	0	0	0	0	1	75
60	日田市	若林・片仁田地区	30	0	0	0	0	0	0
61	日田市	白草地区	62	0	0	0	0	0	0
62	日田市	中央地区	707	0	0	0	0	0	0
63	日田市	鎌手・小五馬	143	0	0	0	0	0	0
64	日田市	天ヶ瀬	1,300	0	0	0	0	0	0
65	日田市	高塚	150	0	0	0	0	0	0
66	日田市	女子畑地区	339	0	0	0	0	0	0
67	日田市	中川	212	0	0	0	0	0	0
68	日田市	本城1	50	0	0	0	0	0	0
69	日田市	五馬本村	106	0	0	0	0	0	0
70	日田市	近原・見折谷	55	0	0	0	0	1	55
71	日田市	合田	65	0	0	0	0	0	0
72	日田市	尾戸・宮園	35	0	0	0	0	0	0
73	日田市	出口三番組	32	0	0	0	0	0	0
	日田市	計 49 事業	8,112	0	0	0	0	8	891
74	佐伯市	上浦長田	150	0	0	0	0	1	150
75	佐伯市	上浦夏井	140	0	0	0	0	2	140
76	佐伯市	上浦浅海井	1,200	0	0	0	0	3	1,000
77	佐伯市	宇目小野市	350	0	0	0	0	2	350
78	佐伯市	宇目大原	92	0	0	0	0	2	92

計画1日最大取水量内訳(地下水)						計画1日最大取水量内訳(その他)				事業 番号
伏流水		浅井戸水		深井戸水		原水・浄水受水		その他		
箇所	取水量(m ³)	箇所	取水量(m ³)	箇所	取水量(m ³)	箇所	取水量(m ³)	箇所	取水量(m ³)	
7	1,335	32	9,826	230	35,377	1	44	61	10,909	合計
0	0	0	0	1	536	0	0	0	0	39
0	0	0	0	1	666	0	0	0	0	40
0	0	0	0	1	51	0	0	0	0	41
0	0	0	0	1	97	0	0	0	0	42
0	0	0	0	1	90	0	0	0	0	43
0	0	0	0	1	36	0	0	0	0	44
0	0	0	0	0	0	0	0	0	0	45
0	0	0	0	1	50	0	0	0	0	46
0	0	0	0	0	0	0	0	0	0	47
0	0	0	0	1	61	0	0	0	0	48
0	0	0	0	1	52	0	0	0	0	49
0	0	0	0	0	0	0	0	0	0	50
0	0	0	0	0	0	0	0	0	0	51
0	0	0	0	0	0	0	0	0	0	52
0	0	0	0	0	0	0	0	0	0	53
0	0	0	0	1	170	0	0	0	0	54
0	0	0	0	1	38	0	0	0	0	55
0	0	0	0	1	109	0	0	0	0	56
0	0	0	0	1	85	0	0	0	0	57
0	0	0	0	1	28	0	0	0	0	58
0	0	0	0	0	0	0	0	0	0	59
0	0	0	0	0	0	0	0	1	30	60
0	0	0	0	1	62	0	0	0	0	61
0	0	0	0	2	707	0	0	0	0	62
0	0	0	0	2	143	0	0	0	0	63
0	0	0	0	1	40	0	0	1	1,260	64
0	0	0	0	1	150	0	0	0	0	65
0	0	0	0	1	339	0	0	0	0	66
0	0	0	0	1	212	0	0	0	0	67
0	0	0	0	1	50	0	0	0	0	68
0	0	0	0	1	106	0	0	0	0	69
0	0	0	0	0	0	0	0	0	0	70
0	0	0	0	1	65	0	0	0	0	71
0	0	0	0	1	35	0	0	0	0	72
0	0	0	0	0	0	0	0	1	32	73
0	0	0	0	41	5,869	0	0	4	1,352	
0	0	0	0	0	0	0	0	0	0	74
0	0	0	0	0	0	0	0	0	0	75
0	0	0	0	1	200	0	0	0	0	76
0	0	0	0	0	0	0	0	0	0	77
0	0	0	0	0	0	0	0	0	0	78

(3)簡易水道

②-3 計画1日最大取水量

事業 番号	簡易水道名称		計画1日 最大 取水量(m ³)	計画1日最大取水量内訳(表流水)					
				ダム直接		ダム放流・湖水		自流	
				箇所	取水量(m ³)	箇所	取水量(m ³)	箇所	取水量(m ³)
合計			73,218	10	2,366	0	0	70	13,051
79	佐伯市	宇目上津小野	40	0	0	0	0	1	40
80	佐伯市	宇目田原	200	0	0	0	0	1	200
81	佐伯市	宇目重岡	280	0	0	0	0	1	280
82	佐伯市	宇目東部	775	0	0	0	0	3	775
83	佐伯市	直川中央	935	0	0	0	0	2	743
84	佐伯市	直川川原木	295	0	0	0	0	3	295
85	佐伯市	鶴見中央	2,250	0	0	0	0	0	0
86	佐伯市	鶴見中越浦	150	0	0	0	0	0	0
87	佐伯市	鶴見梶寄浦	120	0	0	0	0	0	0
88	佐伯市	鶴見丹賀浦	60	0	0	0	0	0	0
89	佐伯市	鶴見大島	220	2	220	0	0	0	0
90	佐伯市	米水津浦代小浦竹野浦	610	0	0	0	0	0	0
91	佐伯市	米水津色利・宮野浦	770	0	0	0	0	2	60
92	佐伯市	蒲江	1,644	0	0	0	0	0	0
93	佐伯市	蒲江畑野浦	590	0	0	0	0	1	400
94	佐伯市	蒲江丸市尾	270	0	0	0	0	1	106
95	佐伯市	蒲江森崎	304	0	0	0	0	1	172
96	佐伯市	蒲江楠本	180	0	0	0	0	0	0
97	佐伯市	蒲江猪串	174	1	15	0	0	0	0
98	佐伯市	蒲江尾浦	183	0	0	0	0	1	133
99	佐伯市	蒲江葛原	96	0	0	0	0	0	0
100	佐伯市	蒲江波当津	87	0	0	0	0	0	0
101	佐伯市	蒲江下入津	550	0	0	0	0	5	100
102	佐伯市	上浦蒲戸福泊	140	0	0	0	0	0	0
	佐伯市	計 29 事業	12,855	3	235	0	0	32	5,036
103	臼杵市	松原	33	0	0	0	0	1	33
104	臼杵市	高山	429	0	0	0	0	0	0
105	臼杵市	武山	104	0	0	0	0	0	0
106	臼杵市	東神野	68	0	0	0	0	0	0
107	臼杵市	中臼杵	265	0	0	0	0	0	0
108	臼杵市	乙見	63	0	0	0	0	0	0
109	臼杵市	南野津	300	0	0	0	0	0	0
	臼杵市	計 7 事業	1,262	0	0	0	0	1	33
110	津久見市	深良津地区	36	0	0	0	0	1	36
111	津久見市	保戸島・四浦東地区	616	4	371	0	0	2	124
112	津久見市	久保泊・刀自ヶ浦	86	0	0	0	0	1	57
113	津久見市	平岩	18	0	0	0	0	2	18
	津久見市	計 4 事業	756	4	371	0	0	6	235
114	竹田市	泉水	106	0	0	0	0	0	0
115	竹田市	妙見瀬の口	160	0	0	0	0	0	0
116	竹田市	下片ヶ瀬	99	0	0	0	0	0	0

計画1日最大取水量内訳(地下水)						計画1日最大取水量内訳(その他)				事業 番号
伏流水		浅井戸水		深井戸水		原水・浄水受水		その他		
箇所	取水量(m ³)	箇所	取水量(m ³)	箇所	取水量(m ³)	箇所	取水量(m ³)	箇所	取水量(m ³)	
7	1,335	32	9,826	230	35,377	1	44	61	10,909	合計
0	0	0	0	0	0	0	0	0	0	79
0	0	0	0	0	0	0	0	0	0	80
0	0	0	0	0	0	0	0	0	0	81
0	0	0	0	0	0	0	0	0	0	82
0	0	2	192	0	0	0	0	0	0	83
0	0	0	0	0	0	0	0	0	0	84
0	0	2	800	8	1,230	0	0	0	0	85
0	0	0	0	1	60	0	0	0	0	86
0	0	0	0	1	120	0	0	0	0	87
1	60	0	0	0	0	0	0	0	0	88
0	0	0	0	0	0	0	0	0	0	89
0	0	0	0	1	610	0	0	0	0	90
0	0	0	0	3	710	0	0	0	0	91
0	0	0	0	2	1,644	0	0	0	0	92
0	0	1	190	0	0	0	0	0	0	93
0	0	0	0	2	164	0	0	0	0	94
0	0	0	0	2	132	0	0	0	0	95
0	0	0	0	1	180	0	0	0	0	96
0	0	3	159	0	0	0	0	0	0	97
0	0	0	0	1	50	0	0	0	0	98
0	0	2	96	0	0	0	0	0	0	99
0	0	2	87	0	0	0	0	0	0	100
0	0	0	0	5	450	0	0	0	0	101
0	0	1	18	2	122	0	0	0	0	102
1	60	13	1,542	30	5,672	0	0	0	0	
0	0	0	0	0	0	0	0	0	0	103
0	0	0	0	1	429	0	0	0	0	104
0	0	0	0	1	104	0	0	0	0	105
0	0	0	0	1	68	0	0	0	0	106
0	0	0	0	2	265	0	0	0	0	107
0	0	1	63	0	0	0	0	0	0	108
0	0	0	0	3	300	0	0	0	0	109
0	0	1	63	8	1,166	0	0	0	0	
0	0	0	0	0	0	0	0	0	0	110
0	0	0	0	1	121	0	0	0	0	111
0	0	1	29	0	0	0	0	0	0	112
0	0	0	0	0	0	0	0	0	0	113
0	0	1	29	1	121	0	0	0	0	
0	0	0	0	0	0	0	0	1	106	114
0	0	0	0	0	0	0	0	1	160	115
0	0	0	0	0	0	0	0	1	99	116

(3)簡易水道

②-4 計画1日最大取水量

事業 番号	簡易水道名称		計画1日 最大 取水量(m ³)	計画1日最大取水量内訳(表流水)					
				ダム直接		ダム放流・湖水		自流	
				箇所	取水量(m ³)	箇所	取水量(m ³)	箇所	取水量(m ³)
合計			73,218	10	2,366	0	0	70	13,051
117	竹田市	戸上	141	0	0	0	0	0	0
118	竹田市	松本	235	0	0	0	0	0	0
119	竹田市	倉木	26	0	0	0	0	0	0
120	竹田市	菅生	117	0	0	0	0	0	0
121	竹田市	城原	75	0	0	0	0	0	0
122	竹田市	荻	2,300	0	0	0	0	0	0
123	竹田市	久住	998	0	0	0	0	3	88
124	竹田市	都野	825	0	0	0	0	1	825
125	竹田市	白丹	121	0	0	0	0	1	121
126	竹田市	直入中央	685	0	0	0	0	0	0
127	竹田市	神堤水道組合	32	0	0	0	0	0	0
	竹田市	計 14 事業	5,920	0	0	0	0	5	1,034
128	豊後高田市	田染地区	280	0	0	0	0	0	0
129	豊後高田市	大村団地	55	0	0	0	0	0	0
130	豊後高田市	徳久保団地	34	0	0	0	0	0	0
131	豊後高田市	松津地区	60	0	0	0	0	0	0
132	豊後高田市	見目地区	96	0	0	0	0	0	0
	豊後高田市	計 5 事業	525	0	0	0	0	0	0
133	杵築市	俣水	125	0	0	0	0	0	0
134	杵築市	相原	50	0	0	0	0	0	0
135	杵築市	豊洋	387	0	0	0	0	0	0
136	杵築市	守江	497	0	0	0	0	0	0
137	杵築市	篠原	71	0	0	0	0	0	0
138	杵築市	池頭	66	0	0	0	0	0	0
139	杵築市	山浦	655	0	0	0	0	0	0
140	杵築市	久木野尾	456	0	0	0	0	0	0
141	杵築市	向野	145	0	0	0	0	0	0
	杵築市	計 9 事業	2,452	0	0	0	0	0	0
142	宇佐市	北馬城	288	0	0	0	0	0	0
143	宇佐市	宇佐駅前	82	0	0	0	0	0	0
144	宇佐市	院内	1,320	0	0	0	0	2	1,155
145	宇佐市	温見	60	0	0	0	0	1	60
146	宇佐市	余	155	0	0	0	0	1	155
147	宇佐市	高並	125	0	0	0	0	0	0
148	宇佐市	西部	127	0	0	0	0	0	0
149	宇佐市	日岳	78	0	0	0	0	1	36
150	宇佐市	小田若林	60	0	0	0	0	0	0
151	宇佐市	安心院	1,340	0	0	0	0	0	0
152	宇佐市	釜ノ口	60	0	0	0	0	0	0
153	宇佐市	深見	920	0	0	0	0	0	0
154	宇佐市	佐田	205	0	0	0	0	0	0

計画1日最大取水量内訳(地下水)						計画1日最大取水量内訳(その他)				事業 番号
伏流水		浅井戸水		深井戸水		原水・浄水受水		その他		
箇所	取水量(m ³)	箇所	取水量(m ³)	箇所	取水量(m ³)	箇所	取水量(m ³)	箇所	取水量(m ³)	
7	1,335	32	9,826	230	35,377	1	44	61	10,909	合計
0	0	0	0	0	0	0	0	1	141	117
0	0	0	0	2	235	0	0	0	0	118
0	0	0	0	0	0	0	0	1	26	119
0	0	0	0	0	0	0	0	1	117	120
0	0	0	0	0	0	0	0	1	75	121
0	0	0	0	1	284	0	0	6	2,016	122
1	480	1	100	0	0	0	0	1	330	123
0	0	0	0	0	0	0	0	0	0	124
0	0	0	0	0	0	0	0	0	0	125
2	685	0	0	0	0	0	0	0	0	126
1	32	0	0	0	0	0	0	0	0	127
4	1,197	1	100	3	519	0	0	14	3,070	
0	0	0	0	1	280	0	0	0	0	128
0	0	0	0	2	55	0	0	0	0	129
0	0	0	0	1	34	0	0	0	0	130
0	0	0	0	1	60	0	0	0	0	131
0	0	0	0	1	96	0	0	0	0	132
0	0	0	0	6	525	0	0	0	0	
0	0	0	0	0	125	0	0	0	0	133
0	0	0	0	2	50	0	0	0	0	134
0	0	0	0	4	387	0	0	0	0	135
0	0	0	0	1	497	0	0	0	0	136
0	0	0	0	1	71	0	0	0	0	137
0	0	0	0	1	66	0	0	0	0	138
0	0	0	0	1	655	0	0	0	0	139
0	0	0	0	4	456	0	0	0	0	140
0	0	0	0	2	145	0	0	0	0	141
0	0	0	0	16	2,452	0	0	0	0	
0	0	0	0	0	288	0	0	0	0	142
0	0	1	33	1	49	0	0	0	0	143
0	0	0	0	1	165	0	0	0	0	144
0	0	0	0	0	0	0	0	0	0	145
0	0	0	0	1	0	0	0	0	0	146
0	0	0	0	2	125	0	0	0	0	147
0	0	0	0	1	127	0	0	0	0	148
0	0	0	0	1	42	0	0	0	0	149
0	0	0	0	0	0	0	0	1	60	150
0	0	1	540	2	800	0	0	0	0	151
0	0	0	0	0	0	0	0	1	60	152
0	0	0	0	0	0	0	0	1	920	153
0	0	0	0	1	205	0	0	0	0	154

(3)簡易水道

②-5 計画1日最大取水量

事業 番号	簡易水道名称		計画1日 最大 取水量(m ³)	計画1日最大取水量内訳(表流水)					
				ダム直接		ダム放流・湖水		自流	
				箇所	取水量(m ³)	箇所	取水量(m ³)	箇所	取水量(m ³)
合計			73,218	10	2,366	0	0	70	13,051
155	宇佐市	佐田南部	63	0	0	0	0	0	0
156	宇佐市	尾立	120	0	0	0	0	0	0
157	宇佐市	津房	124	0	0	0	0	0	0
158	宇佐市	津房西部	120	0	0	0	0	0	0
159	宇佐市	上ノ原	230	0	0	0	0	0	0
160	宇佐市	天津	936	0	0	0	0	0	0
	宇佐市	計 19 事業	6,413	0	0	0	0	5	1,406
161	豊後大野市	川辺	138	0	0	0	0	0	0
162	豊後大野市	清川	469	0	0	0	0	0	0
163	豊後大野市	緒方	1,349	0	0	0	0	0	0
164	豊後大野市	上自在	85	0	0	0	0	0	0
165	豊後大野市	朝地	76	0	0	0	0	0	0
166	豊後大野市	大野	936	0	0	0	0	0	0
167	豊後大野市	千歳	2,964	0	0	0	0	0	0
168	豊後大野市	犬飼	4,793	0	0	0	0	0	0
	豊後大野市	計 8 事業	10,810	0	0	0	0	0	0
169	由布市	庄内	1,650	0	0	0	0	0	1,650
170	由布市	東部	1,167	0	0	0	0	2	1,167
171	由布市	蓑草	129	0	0	0	0	1	40
172	由布市	阿蘇野	209	0	0	0	0	1	209
173	由布市	櫟木	44	0	0	0	0	0	0
174	由布市	直野内山	43	0	0	0	0	0	0
175	由布市	時松	109	0	0	0	0	0	0
176	由布市	朴木	81	0	0	0	0	0	0
177	由布市	田代	33	0	0	0	0	0	0
178	由布市	湯平	510	0	0	0	0	0	0
179	由布市	下湯平	80	0	0	0	0	0	0
180	由布市	若杉	36	0	0	0	0	1	28
181	由布市	下津々良	32	0	0	0	0	0	0
182	由布市	塚原	200	0	0	0	0	0	0
	由布市	計 14 事業	4,323	0	0	0	0	5	3,094
183	国東市	竹田津	255	0	0	0	0	0	0
184	国東市	櫛海	120	0	0	0	0	0	0
185	国東市	千灯	23	0	0	0	0	0	0
186	国東市	櫛来	100	0	0	0	0	0	0
187	国東市	向田浜	36	0	0	0	0	0	0
188	国東市	鶴川	1,300	0	0	0	0	0	0
189	国東市	富来	510	0	0	0	0	0	0
190	国東市	小原	1,120	0	0	0	0	0	0
191	国東市	重藤住宅	50	0	0	0	0	0	0
192	国東市	田深	800	0	0	0	0	0	0

計画1日最大取水量内訳(地下水)						計画1日最大取水量内訳(その他)				事業 番号
伏流水		浅井戸水		深井戸水		原水・浄水受水		その他		
箇所	取水量(m ³)	箇所	取水量(m ³)	箇所	取水量(m ³)	箇所	取水量(m ³)	箇所	取水量(m ³)	
7	1,335	32	9,826	230	35,377	1	44	61	10,909	合計
0	0	0	0	2	63	0	0	0	0	155
0	0	0	0	1	120	0	0	0	0	156
0	0	1	124	0	0	0	0	0	0	157
0	0	1	120	0	0	0	0	0	0	158
0	0	0	0	2	230	0	0	0	0	159
0	0	0	0	1	936	0	0	0	0	160
0	0	4	817	16	3,150	0	0	3	1,040	
0	0	0	0	1	138	0	0	0	0	161
0	0	0	0	3	363	0	0	2	106	162
0	0	0	0	12	1,349	0	0	0	0	163
0	0	0	0	1	85	0	0	0	0	164
0	0	0	0	1	76	0	0	0	0	165
0	0	0	0	3	936	0	0	0	0	166
0	0	1	2,133	3	831	0	0	0	0	167
0	0	7	4,649	0	0	0	0	1	144	168
0	0	8	6,782	24	3,778	0	0	3	250	
0	0	0	0	0	0	0	0	0	0	169
0	0	0	0	0	0	0	0	0	0	170
0	0	0	0	1	89	0	0	0	0	171
0	0	0	0	0	0	0	0	0	0	172
0	0	0	0	0	0	1	44	0	0	173
0	0	0	0	1	43	0	0	0	0	174
0	0	0	0	0	0	0	0	1	109	175
0	0	0	0	0	0	0	0	1	81	176
0	0	0	0	1	33	0	0	0	0	177
0	0	0	0	0	0	0	0	2	510	178
0	0	0	0	1	80	0	0	0	0	179
0	0	0	0	1	8	0	0	0	0	180
0	0	0	0	0	0	0	0	1	32	181
0	0	0	0	0	0	0	0	2	200	182
0	0	0	0	5	253	1	44	7	932	
0	0	0	0	1	255	0	0	0	0	183
0	0	0	0	1	120	0	0	0	0	184
1	23	0	0	0	0	0	0	0	0	185
0	0	0	0	1	100	0	0	0	0	186
0	0	0	0	1	36	0	0	0	0	187
0	0	0	0	4	1,300	0	0	0	0	188
0	0	0	0	2	510	0	0	0	0	189
0	0	0	0	5	1,120	0	0	0	0	190
0	0	0	0	1	50	0	0	0	0	191
0	0	0	0	3	800	0	0	0	0	192

(3)簡易水道

②-6 計画1日最大取水量

事業 番号	簡易水道名称		計画1日 最大 取水量(m ³)	計画1日最大取水量内訳(表流水)					
				ダム直接		ダム放流・湖水		自流	
				箇所	取水量(m ³)	箇所	取水量(m ³)	箇所	取水量(m ³)
合計			73,218	10	2,366	0	0	70	13,051
193	国東市	来浦出水	216	0	0	0	0	0	0
194	国東市	来浦浜	76	0	0	0	0	0	0
195	国東市	来浦中央	92	0	0	0	0	0	0
196	国東市	武蔵	2,500	0	0	0	0	0	0
197	国東市	安岐	2,090	0	0	0	0	0	0
198	国東市	下山口	132	0	0	0	0	0	0
199	国東市	ハイテクニュータウン	513	0	0	0	0	0	0
	国東市	計 17 事業	9,933	0	0	0	0	0	0
200	姫島村	姫島	1,760	3	1,760	0	0	0	0
	姫島村	計 1 事業	1,760	3	1,760	0	0	0	0
201	日出町	豊岡	450	0	0	0	0	0	0
202	日出町	南端	175	0	0	0	0	0	0
203	日出町	西の一	75	0	0	0	0	0	0
	日出町	計 3 事業	700	0	0	0	0	0	0
204	九重町	野上	911	0	0	0	0	0	0
205	九重町	東飯田	830	0	0	0	0	0	0
206	九重町	飯田	298	0	0	0	0	0	0
207	九重町	串野	65	0	0	0	0	0	0
208	九重町	粟野	59	0	0	0	0	0	0
209	九重町	湯坪	33	0	0	0	0	0	0
210	九重町	日向	16	0	0	0	0	1	16
211	九重町	宝泉寺	45	0	0	0	0	0	0
212	九重町	滝上	36	0	0	0	0	0	0
213	九重町	須久保	23	0	0	0	0	0	0
214	九重町	筋湯	48	0	0	0	0	1	48
	九重町	計 11 事業	2,364	0	0	0	0	2	64
215	玖珠町	北山田	560	0	0	0	0	0	0
216	玖珠町	小野原	40	0	0	0	0	0	0
217	玖珠町	日出生本村	41	0	0	0	0	0	0
218	玖珠町	内河野	69	0	0	0	0	0	0
219	玖珠町	木牟田	28	0	0	0	0	0	0
220	玖珠町	代太郎	38	0	0	0	0	0	0
221	玖珠町	寺村	47	0	0	0	0	0	0
222	玖珠町	北大隈	45	0	0	0	0	0	0
223	玖珠町	中通	29	0	0	0	0	0	0
224	玖珠町	錨田	20	0	0	0	0	0	0
	玖珠町	計 10 事業	917	0	0	0	0	0	0
	県合計	224 事業	73,218	10	2,366	0	0	70	13,051

計画1日最大取水量内訳(地下水)						計画1日最大取水量内訳(その他)				事業 番号
伏流水		浅井戸水		深井戸水		原水・浄水受水		その他		
箇所	取水量(m ³)	箇所	取水量(m ³)	箇所	取水量(m ³)	箇所	取水量(m ³)	箇所	取水量(m ³)	
7	1,335	32	9,826	230	35,377	1	44	61	10,909	合計
0	0	0	0	1	216	0	0	0	0	193
0	0	0	0	1	76	0	0	0	0	194
0	0	0	0	1	92	0	0	0	0	195
0	0	2	400	11	2,100	0	0	0	0	196
0	0	0	0	11	2,090	0	0	0	0	197
0	0	0	0	2	132	0	0	0	0	198
0	0	0	0	2	513	0	0	0	0	199
1	23	2	400	48	9,510	0	0	0	0	
0	0	0	0	0	0	0	0	0	0	200
0	0	0	0	0	0	0	0	0	0	
0	0	0	0	0	0	0	0	1	450	201
0	0	0	0	0	0	0	0	2	175	202
0	0	0	0	0	0	0	0	1	75	203
0	0	0	0	0	0	0	0	4	700	
0	0	0	0	0	0	0	0	4	911	204
0	0	0	0	0	0	0	0	2	830	205
0	0	0	0	0	0	0	0	1	298	206
0	0	0	0	0	0	0	0	1	65	207
0	0	0	0	0	0	0	0	1	59	208
0	0	0	0	0	0	0	0	1	33	209
0	0	0	0	0	0	0	0	0	0	210
0	0	0	0	0	0	0	0	1	45	211
0	0	0	0	0	0	0	0	1	36	212
0	0	0	0	0	0	0	0	1	23	213
0	0	0	0	0	0	0	0	0	0	214
0	0	0	0	0	0	0	0	13	2,300	
0	0	0	0	1	335	0	0	1	225	215
0	0	0	0	0	0	0	0	1	40	216
0	0	0	0	0	0	0	0	1	41	217
0	0	0	0	1	69	0	0	0	0	218
0	0	0	0	0	0	0	0	1	28	219
0	0	0	0	1	38	0	0	0	0	220
0	0	0	0	0	0	0	0	1	47	221
0	0	0	0	0	0	0	0	1	45	222
0	0	0	0	0	0	0	0	1	29	223
0	0	0	0	0	0	0	0	1	20	224
0	0	0	0	3	442	0	0	8	475	
7	1,335	32	9,826	230	35,377	1	44	61	10,909	

(3)簡易水道

③-1 年間取水量

事業 番号	簡易水道名称		年間取水量 (m ³)	年間取水量内訳(表流水)					
				ダム直接		ダム放流・湖水		自流	
				箇所	取水量(m ³)	箇所	取水量(m ³)	箇所	取水量(m ³)
合計			15,749,958	10	374,774	0	0	63	3,316,046
1	大分市	森の木	12,154	0	0	0	0	0	0
2	大分市	上竹中	17,044	0	0	0	0	0	0
3	大分市	一尺屋	89,628	0	0	0	0	0	0
4	大分市	室生	6,846	0	0	0	0	0	0
5	大分市	田ノ浦	11,082	0	0	0	0	1	11,082
6	大分市	西部	232,167	0	0	0	0	2	232,167
	大分市	計 6 事業	368,921	0	0	0	0	3	243,249
7	別府市	天間・城島	16,678	0	0	0	0	0	0
	別府市	計 1 事業	16,678	0	0	0	0	0	0
8	中津市	土田地区	32,850	0	0	0	0	0	0
9	中津市	臼木住宅	2,283	0	0	0	0	0	0
10	中津市	成恒住宅	10,335	0	0	0	0	0	0
11	中津市	アメニティかみまくさ	7,870	0	0	0	0	0	0
12	中津市	下田口	20,622	0	0	0	0	0	0
13	中津市	樋田地区	25,285	0	0	0	0	0	0
14	中津市	上曾木地区	8,650	0	0	0	0	0	0
15	中津市	下曾木地区	8,930	0	0	0	0	0	0
16	中津市	平田地区	96,193	0	0	0	0	0	0
17	中津市	百谷地区	7,165	0	0	0	0	0	0
18	中津市	島地区	8,241	0	0	0	0	0	0
19	中津市	嶋良・山移地区統合	36,657	0	0	0	0	0	0
20	中津市	山浦地区	6,063	0	0	0	0	0	0
21	中津市	柿坂地区	38,690	0	0	0	0	0	0
22	中津市	守実	175,876	0	0	0	0	0	0
23	中津市	草本・小屋川	31,221	0	0	0	0	1	7,800
24	中津市	槻木	8,871	0	0	0	0	0	0
	中津市	計 17 事業	525,802	0	0	0	0	1	7,800
25	日田市	石松地区	48,501	0	0	0	0	0	0
26	日田市	関地区	18,181	0	0	0	0	0	0
27	日田市	尾当地区	6,627	0	0	0	0	0	0
28	日田市	小迫地区	94,657	0	0	0	0	0	0
29	日田市	東部地区	308,725	0	0	0	0	0	0
30	日田市	北友田地区	30,622	0	0	0	0	0	0
31	日田市	小ヶ瀬地区	20,296	0	0	0	0	0	0
32	日田市	杷木山地区	10,777	0	0	0	0	0	0
33	日田市	川崎地区	12,290	0	0	0	0	0	0
34	日田市	祝原地区	7,388	0	0	0	0	0	0
35	日田市	元宮地区	10,493	0	0	0	0	0	0
36	日田市	串川二丁目	10,493	0	0	0	0	0	0
37	日田市	日の本地区	10,493	0	0	0	0	0	0
38	日田市	荒平地区	10,493	0	0	0	0	0	0

年間取水量内訳(地下水)						年間取水量内訳(その他)				事業 番号
伏流水		浅井戸水		深井戸水		原水・浄水受水		その他		
箇所	取水量(m ³)	箇所	取水量(m ³)	箇所	取水量(m ³)	箇所	取水量(m ³)	箇所	取水量(m ³)	
7	274,900	32	1,261,518	217	7,821,882	1	16,050	58	2,607,426	合計
0	0	0	0	1	12,154	0	0	0	0	1
1	17,044	0	0	0	0	0	0	0	0	2
0	0	0	0	5	89,628	0	0	0	0	3
0	0	1	6,846	0	0	0	0	0	0	4
0	0	0	0	0	0	0	0	0	0	5
0	0	0	0	0	0	0	0	0	0	6
1	17,044	1	6,846	6	101,782	0	0	0	0	
0	0	0	0	2	16,678	0	0	0	0	7
0	0	0	0	2	16,678	0	0	0	0	
0	0	0	0	1	16,425	0	0	1	16,425	8
0	0	0	0	1	2,283	0	0	0	0	9
0	0	0	0	1	10,335	0	0	0	0	10
0	0	0	0	1	7,870	0	0	0	0	11
0	0	0	0	2	20,622	0	0	0	0	12
0	0	0	0	1	25,285	0	0	0	0	13
0	0	0	0	1	8,650	0	0	0	0	14
0	0	0	0	1	8,930	0	0	0	0	15
0	0	0	0	3	96,193	0	0	0	0	16
0	0	0	0	1	7,165	0	0	0	0	17
0	0	0	0	1	8,241	0	0	0	0	18
0	0	0	0	1	15,005	0	0	1	21,652	19
0	0	0	0	1	6,063	0	0	0	0	20
0	0	0	0	2	38,690	0	0	0	0	21
0	0	0	0	0	0	0	0	2	175,876	22
0	0	0	0	1	10,771	0	0	1	12,650	23
0	0	1	8,871	0	0	0	0	0	0	24
0	0	1	8,871	19	282,528	0	0	5	226,603	
0	0	0	0	1	48,501	0	0	0	0	25
0	0	0	0	1	18,181	0	0	0	0	26
0	0	0	0	1	6,627	0	0	0	0	27
0	0	0	0	1	94,657	0	0	0	0	28
0	0	0	0	2	308,725	0	0	0	0	29
0	0	0	0	1	30,622	0	0	0	0	30
0	0	0	0	1	20,296	0	0	0	0	31
0	0	0	0	1	10,777	0	0	0	0	32
0	0	0	0	0	0	0	0	1	12,290	33
0	0	0	0	1	7,388	0	0	0	0	34
0	0	0	0	1	10,493	0	0	0	0	35
0	0	0	0	1	5,862	0	0	0	0	36
0	0	0	0	1	10,018	0	0	0	0	37
0	0	0	0	1	6,498	0	0	0	0	38

(3)簡易水道

③-2 年間取水量

事業 番号	簡易水道名称		年間取水量 (m ³)	年間取水量内訳(表流水)					
				ダム直接		ダム放流・湖水		自流	
				箇所	取水量(m ³)	箇所	取水量(m ³)	箇所	取水量(m ³)
合計			15,749,958	10	374,774	0	0	63	3,316,046
39	日田市	北部地区	84,342	0	0	0	0	0	0
40	日田市	東部第2地区	97,745	0	0	0	0	0	0
41	日田市	八幡地区	4,979	0	0	0	0	0	0
42	日田市	山田地区	9,087	0	0	0	0	0	0
43	日田市	緑町地区	6,978	0	0	0	0	0	0
44	日田市	殿町地区	4,002	0	0	0	0	0	0
45	日田市	大野本村地区	22,142	0	0	0	0	1	22,142
46	日田市	出野星弘地区	7,814	0	0	0	0	0	0
47	日田市	赤石	18,754	0	0	0	0	1	18,754
48	日田市	浦方地区	7,552	0	0	0	0	0	0
49	日田市	下方地区	7,305	0	0	0	0	0	0
50	日田市	鯛生地区	7,347	0	0	0	0	1	7,347
51	日田市	市ノ瀬地区	8,878	0	0	0	0	1	8,878
52	日田市	栃野地区	73,135	0	0	0	0	1	73,135
53	日田市	野田地区	5,255	0	0	0	0	1	5,255
54	日田市	都留・川原地区	61,042	0	0	0	0	0	0
55	日田市	葉迫・畑中地区	5,785	0	0	0	0	0	0
56	日田市	小平・小川原地区	26,251	0	0	0	0	0	0
57	日田市	雉谷地区	19,560	0	0	0	0	0	0
58	日田市	浦地区	3,901	0	0	0	0	0	0
59	日田市	笹野地区	3,690	0	0	0	0	1	3,690
60	日田市	若林・片仁田地区	10,384	0	0	0	0	0	0
61	日田市	白草地区	5,281	0	0	0	0	0	0
62	日田市	中央地区	205,967	0	0	0	0	0	0
63	日田市	鎌手・小五馬	30,157	0	0	0	0	0	0
64	日田市	天ヶ瀬	329,396	0	0	0	0	0	0
65	日田市	高塚	32,212	0	0	0	0	0	0
66	日田市	女子畑地区	111,294	0	0	0	0	0	0
67	日田市	中川	37,038	0	0	0	0	0	0
68	日田市	本城1	11,268	0	0	0	0	0	0
69	日田市	五馬本村	17,505	0	0	0	0	0	0
70	日田市	近原・見折谷	18,619	0	0	0	0	1	18,619
71	日田市	合田	23,045	0	0	0	0	0	0
72	日田市	尾戸・宮園	10,831	0	0	0	0	0	0
73	日田市	出口三番組	8,120	0	0	0	0	0	0
	日田市	計 49 事業	1,936,697	0	0	0	0	8	157,820
74	佐伯市	上浦長田	14,397	0	0	0	0	1	14,397
75	佐伯市	上浦夏井	24,609	0	0	0	0	2	24,609
76	佐伯市	上浦浅海井	174,380	0	0	0	0	3	174,380
77	佐伯市	宇目小野市	90,003	0	0	0	0	1	90,003
78	佐伯市	宇目大原	22,682	0	0	0	0	2	22,682

年間取水量内訳(地下水)						年間取水量内訳(その他)				事業 番号
伏流水		浅井戸水		深井戸水		原水・浄水受水		その他		
箇所	取水量(m ³)	箇所	取水量(m ³)	箇所	取水量(m ³)	箇所	取水量(m ³)	箇所	取水量(m ³)	
7	274,900	32	1,261,518	217	7,821,882	1	16,050	58	2,607,426	合計
0	0	0	0	1	84,342	0	0	0	0	39
0	0	0	0	1	97,745	0	0	0	0	40
0	0	0	0	1	4,979	0	0	0	0	41
0	0	0	0	1	9,087	0	0	0	0	42
0	0	0	0	1	6,978	0	0	0	0	43
0	0	0	0	1	4,002	0	0	0	0	44
0	0	0	0	0	0	0	0	0	0	45
0	0	0	0	1	7,814	0	0	0	0	46
0	0	0	0	0	0	0	0	0	0	47
0	0	0	0	1	7,552	0	0	0	0	48
0	0	0	0	1	7,305	0	0	0	0	49
0	0	0	0	0	0	0	0	0	0	50
0	0	0	0	0	0	0	0	0	0	51
0	0	0	0	0	0	0	0	0	0	52
0	0	0	0	0	0	0	0	0	0	53
0	0	0	0	1	61,042	0	0	0	0	54
0	0	0	0	1	5,785	0	0	0	0	55
0	0	0	0	1	26,251	0	0	0	0	56
0	0	0	0	1	19,560	0	0	0	0	57
0	0	0	0	1	3,901	0	0	0	0	58
0	0	0	0	0	0	0	0	0	0	59
0	0	0	0	0	0	0	0	1	10,384	60
0	0	0	0	1	5,281	0	0	0	0	61
0	0	0	0	2	205,967	0	0	0	0	62
0	0	0	0	1	30,157	0	0	0	0	63
0	0	0	0	0	0	0	0	1	329,396	64
0	0	0	0	1	32,212	0	0	0	0	65
0	0	0	0	1	111,294	0	0	0	0	66
0	0	0	0	1	37,038	0	0	0	0	67
0	0	0	0	1	11,268	0	0	0	0	68
0	0	0	0	1	17,505	0	0	0	0	69
0	0	0	0	0	0	0	0	0	0	70
0	0	0	0	1	23,045	0	0	0	0	71
0	0	0	0	1	10,831	0	0	0	0	72
0	0	0	0	0	0	0	0	1	8,120	73
0	0	0	0	39	1,409,586	0	0	4	360,190	
0	0	0	0	0	0	0	0	0	0	74
0	0	0	0	0	0	0	0	0	0	75
0	0	0	0	0	0	0	0	0	0	76
0	0	0	0	0	0	0	0	0	0	77
0	0	0	0	0	0	0	0	0	0	78

(3)簡易水道

③-3 年間取水量

事業 番号	簡易水道名称		年間取水量 (m ³)	年間取水量内訳(表流水)					
				ダム直接		ダム放流・湖水		自流	
				箇所	取水量(m ³)	箇所	取水量(m ³)	箇所	取水量(m ³)
合計			15,749,958	10	374,774	0	0	63	3,316,046
79	佐伯市	宇目上津小野	11,629	0	0	0	0	1	11,629
80	佐伯市	宇目田原	55,884	0	0	0	0	1	55,884
81	佐伯市	宇目重岡	33,058	0	0	0	0	1	33,058
82	佐伯市	宇目東部	104,388	0	0	0	0	3	104,388
83	佐伯市	直川中央	270,988	0	0	0	0	2	206,493
84	佐伯市	直川川原木	107,018	0	0	0	0	2	107,018
85	佐伯市	鶴見中央	604,378	0	0	0	0	0	0
86	佐伯市	鶴見中越浦	8,784	0	0	0	0	0	0
87	佐伯市	鶴見梶寄浦	23,205	0	0	0	0	0	0
88	佐伯市	鶴見丹賀浦	4,530	0	0	0	0	0	0
89	佐伯市	鶴見大島	19,072	2	19,072	0	0	0	0
90	佐伯市	米水津浦代小浦竹野浦	154,970	0	0	0	0	0	0
91	佐伯市	米水津色利・宮野浦	221,552	0	0	0	0	0	0
92	佐伯市	蒲江	438,159	0	0	0	0	0	0
93	佐伯市	蒲江畑野浦	172,264	0	0	0	0	1	120,585
94	佐伯市	蒲江丸市尾	59,604	0	0	0	0	1	36,895
95	佐伯市	蒲江森崎	84,402	0	0	0	0	1	62,035
96	佐伯市	蒲江楠本	49,734	0	0	0	0	0	0
97	佐伯市	蒲江猪串	42,748	1	2,266	0	0	0	0
98	佐伯市	蒲江尾浦	55,138	0	0	0	0	1	48,191
99	佐伯市	蒲江葛原	21,154	0	0	0	0	0	0
100	佐伯市	蒲江波当津	23,052	0	0	0	0	0	0
101	佐伯市	蒲江下入津	200,116	0	0	0	0	5	36,421
102	佐伯市	上浦蒲戸福泊	32,896	0	0	0	0	0	0
	佐伯市	計 29 事業	3,124,794	3	21,338	0	0	28	1,148,668
103	臼杵市	松原	7,681	0	0	0	0	1	7,681
104	臼杵市	高山	57,996	0	0	0	0	0	0
105	臼杵市	武山	12,500	0	0	0	0	0	0
106	臼杵市	東神野	8,006	0	0	0	0	0	0
107	臼杵市	中臼杵	56,018	0	0	0	0	0	0
108	臼杵市	乙見	9,802	0	0	0	0	0	0
109	臼杵市	南野津	66,384	0	0	0	0	0	0
	臼杵市	計 7 事業	218,387	0	0	0	0	1	7,681
110	津久見市	深良津地区	11,875	0	0	0	0	1	11,875
111	津久見市	保戸島・四浦東地区	93,550	4	77,052	0	0	2	16,498
112	津久見市	久保泊・刀自ヶ浦	16,021	0	0	0	0	1	15,871
113	津久見市	平岩	6,570	0	0	0	0	2	6,570
	津久見市	計 4 事業	128,016	4	77,052	0	0	6	50,814
114	竹田市	泉水	18,227	0	0	0	0	0	0
115	竹田市	妙見瀬の口	20,625	0	0	0	0	0	0
116	竹田市	下片ヶ瀬	12,158	0	0	0	0	0	0

年間取水量内訳(地下水)						年間取水量内訳(その他)				事業 番号
伏流水		浅井戸水		深井戸水		原水・浄水受水		その他		
箇所	取水量(m ³)	箇所	取水量(m ³)	箇所	取水量(m ³)	箇所	取水量(m ³)	箇所	取水量(m ³)	
7	274,900	32	1,261,518	217	7,821,882	1	16,050	58	2,607,426	合計
0	0	0	0	0	0	0	0	0	0	79
0	0	0	0	0	0	0	0	0	0	80
0	0	0	0	0	0	0	0	0	0	81
0	0	0	0	0	0	0	0	0	0	82
0	0	2	64,495	0	0	0	0	0	0	83
0	0	0	0	0	0	0	0	0	0	84
0	0	2	214,554	8	330,595	0	0	0	0	85
0	0	0	0	0	0	0	0	0	0	86
0	0	0	0	1	23,205	0	0	0	0	87
1	4,530	0	0	0	0	0	0	0	0	88
0	0	0	0	0	0	0	0	0	0	89
0	0	0	0	1	154,970	0	0	0	0	90
0	0	0	0	3	221,552	0	0	0	0	91
0	0	0	0	2	438,159	0	0	0	0	92
0	0	1	51,679	0	0	0	0	0	0	93
0	0	0	0	2	22,709	0	0	0	0	94
0	0	0	0	2	22,367	0	0	0	0	95
0	0	0	0	1	49,734	0	0	0	0	96
0	0	3	40,482	0	0	0	0	0	0	97
0	0	0	0	1	6,947	0	0	0	0	98
0	0	2	21,154	0	0	0	0	0	0	99
0	0	2	23,052	0	0	0	0	0	0	100
0	0	0	0	5	163,695	0	0	0	0	101
0	0	1	4,211	2	28,685	0	0	0	0	102
1	4,530	13	419,627	28	1,462,618	0	0	0	0	
0	0	0	0	0	0	0	0	0	0	103
0	0	0	0	1	57,996	0	0	0	0	104
0	0	0	0	1	12,500	0	0	0	0	105
0	0	0	0	1	8,006	0	0	0	0	106
0	0	0	0	2	56,018	0	0	0	0	107
0	0	1	9,802	0	0	0	0	0	0	108
0	0	0	0	3	66,384	0	0	0	0	109
0	0	1	9,802	8	200,904	0	0	0	0	
0	0	0	0	0	0	0	0	0	0	110
0	0	0	0	1	0	0	0	0	0	111
0	0	1	150	0	0	0	0	0	0	112
0	0	0	0	0	0	0	0	0	0	113
0	0	1	150	1	0	0	0	0	0	
0	0	0	0	0	0	0	0	1	18,227	114
0	0	0	0	0	0	0	0	1	20,625	115
0	0	0	0	0	0	0	0	1	12,158	116

(3)簡易水道

③-4 年間取水量

事業 番号	簡易水道名称		年間取水量 (m ³)	年間取水量内訳(表流水)					
				ダム直接		ダム放流・湖水		自流	
				箇所	取水量(m ³)	箇所	取水量(m ³)	箇所	取水量(m ³)
合計			15,749,958	10	374,774	0	0	63	3,316,046
117	竹田市	戸上	13,593	0	0	0	0	0	0
118	竹田市	松本	45,968	0	0	0	0	0	0
119	竹田市	倉木	8,272	0	0	0	0	0	0
120	竹田市	菅生	41,707	0	0	0	0	0	0
121	竹田市	城原	15,160	0	0	0	0	0	0
122	竹田市	荻	299,809	0	0	0	0	0	0
123	竹田市	久住	110,402	0	0	0	0	3	3,034
124	竹田市	都野	95,401	0	0	0	0	1	95,401
125	竹田市	白丹	22,608	0	0	0	0	1	22,608
126	竹田市	直入中央	139,189	0	0	0	0	0	0
127	竹田市	神堤水道組合	6,551	0	0	0	0	0	0
	竹田市	計 14 事業	849,670	0	0	0	0	5	121,043
128	豊後高田市	田染地区	51,025	0	0	0	0	0	0
129	豊後高田市	大村団地	11,020	0	0	0	0	0	0
130	豊後高田市	徳久保団地	7,538	0	0	0	0	0	0
131	豊後高田市	松津地区	6,426	0	0	0	0	0	0
132	豊後高田市	見目地区	13,616	0	0	0	0	0	0
	豊後高田市	計 5 事業	89,625	0	0	0	0	0	0
133	杵築市	俣水	17,945	0	0	0	0	0	0
134	杵築市	相原	18,080	0	0	0	0	0	0
135	杵築市	豊洋	87,576	0	0	0	0	0	0
136	杵築市	守江	63,236	0	0	0	0	0	0
137	杵築市	篠原	7,012	0	0	0	0	0	0
138	杵築市	池頭	22,315	0	0	0	0	0	0
139	杵築市	山浦	80,141	0	0	0	0	0	0
140	杵築市	久木野尾	65,501	0	0	0	0	0	0
141	杵築市	向野	48,710	0	0	0	0	0	0
	杵築市	計 9 事業	410,516	0	0	0	0	0	0
142	宇佐市	北馬城	22,472	0	0	0	0	0	0
143	宇佐市	宇佐駅前	561	0	0	0	0	0	0
144	宇佐市	院内	280,240	0	0	0	0	1	271,833
145	宇佐市	温見	16,466	0	0	0	0	1	16,466
146	宇佐市	余	43,686	0	0	0	0	1	43,686
147	宇佐市	高並	26,992	0	0	0	0	0	0
148	宇佐市	西部	19,496	0	0	0	0	0	0
149	宇佐市	日岳	8,057	0	0	0	0	0	0
150	宇佐市	小田若林	27,419	0	0	0	0	0	0
151	宇佐市	安心院	310,758	0	0	0	0	0	0
152	宇佐市	釜ノ口	31,110	0	0	0	0	0	0
153	宇佐市	深見	137,290	0	0	0	0	0	0
154	宇佐市	佐田	89,738	0	0	0	0	0	0

年間取水量内訳(地下水)						年間取水量内訳(その他)				事業 番号
伏流水		浅井戸水		深井戸水		原水・浄水受水		その他		
箇所	取水量(m ³)	箇所	取水量(m ³)	箇所	取水量(m ³)	箇所	取水量(m ³)	箇所	取水量(m ³)	
7	274,900	32	1,261,518	217	7,821,882	1	16,050	58	2,607,426	合計
0	0	0	0	0	0	0	0	1	13,593	117
0	0	0	0	2	45,968	0	0	0	0	118
0	0	0	0	0	0	0	0	1	8,272	119
0	0	0	0	0	0	0	0	1	41,707	120
0	0	0	0	0	0	0	0	1	15,160	121
0	0	0	0	1	3,613	0	0	6	296,196	122
1	103,272	1	4,096	0	0	0	0	0	0	123
0	0	0	0	0	0	0	0	0	0	124
0	0	0	0	0	0	0	0	0	0	125
2	139,189	0	0	0	0	0	0	0	0	126
1	6,551	0	0	0	0	0	0	0	0	127
4	249,012	1	4,096	3	49,581	0	0	13	425,938	
0	0	0	0	1	51,025	0	0	0	0	128
0	0	0	0	1	11,020	0	0	0	0	129
0	0	0	0	1	7,538	0	0	0	0	130
0	0	0	0	1	6,426	0	0	0	0	131
0	0	0	0	1	13,616	0	0	0	0	132
0	0	0	0	5	89,625	0	0	0	0	
0	0	0	0	1	17,945	0	0	0	0	133
0	0	0	0	2	17,832	0	0	0	0	134
0	0	0	0	4	87,576	0	0	0	0	135
0	0	0	0	1	63,236	0	0	0	0	136
0	0	0	0	1	7,012	0	0	0	0	137
0	0	0	0	1	22,315	0	0	0	0	138
0	0	0	0	1	80,141	0	0	0	0	139
0	0	0	0	1	65,501	0	0	0	0	140
0	0	0	0	1	48,710	0	0	0	0	141
0	0	0	0	13	410,268	0	0	0	0	
0	0	0	0	1	22,472	0	0	0	0	142
0	0	1	561	0	0	0	0	0	0	143
0	0	0	0	1	8,407	0	0	0	0	144
0	0	0	0	0	0	0	0	0	0	145
0	0	0	0	0	0	0	0	0	0	146
0	0	0	0	2	26,992	0	0	0	0	147
0	0	0	0	1	19,496	0	0	0	0	148
0	0	0	0	1	8,057	0	0	0	0	149
0	0	0	0	0	0	0	0	1	27,419	150
0	0	1	38,976	2	271,782	0	0	0	0	151
0	0	0	0	0	0	0	0	1	31,110	152
0	0	0	0	0	0	0	0	1	137,290	153
0	0	0	0	1	89,738	0	0	0	0	154

(3)簡易水道

③-5 年間取水量

事業 番号	簡易水道名称		年間取水量 (m ³)	年間取水量内訳(表流水)					
				ダム直接		ダム放流・湖水		自流	
				箇所	取水量(m ³)	箇所	取水量(m ³)	箇所	取水量(m ³)
合計			15,749,958	10	374,774	0	0	63	3,316,046
155	宇佐市	佐田南部	25,220	0	0	0	0	0	0
156	宇佐市	尾立	56,235	0	0	0	0	0	0
157	宇佐市	津房	46,355	0	0	0	0	0	0
158	宇佐市	津房西部	64,935	0	0	0	0	0	0
159	宇佐市	上ノ原	41,955	0	0	0	0	0	0
160	宇佐市	天津	61,764	0	0	0	0	0	0
	宇佐市	計 19 事業	1,310,749	0	0	0	0	3	331,985
161	豊後大野市	川辺	25,538	0	0	0	0	0	0
162	豊後大野市	清川	92,737	0	0	0	0	0	0
163	豊後大野市	緒方	393,984	0	0	0	0	0	0
164	豊後大野市	上自在	17,123	0	0	0	0	0	0
165	豊後大野市	朝地	26,500	0	0	0	0	0	0
166	豊後大野市	大野	225,754	0	0	0	0	0	0
167	豊後大野市	千歳	173,169	0	0	0	0	0	0
168	豊後大野市	犬飼	513,358	0	0	0	0	0	0
	豊後大野市	計 8 事業	1,468,163	0	0	0	0	0	0
169	由布市	庄内	778,413	0	0	0	0	1	778,413
170	由布市	東部	386,196	0	0	0	0	2	386,196
171	由布市	葦草	50,107	0	0	0	0	1	15,413
172	由布市	阿蘇野	39,472	0	0	0	0	1	39,472
173	由布市	櫟木	16,050	0	0	0	0	0	0
174	由布市	直野内山	7,250	0	0	0	0	0	0
175	由布市	時松	9,890	0	0	0	0	0	0
176	由布市	朴木	16,470	0	0	0	0	0	0
177	由布市	田代	9,080	0	0	0	0	0	0
178	由布市	湯平	124,005	0	0	0	0	0	0
179	由布市	下湯平	30,677	0	0	0	0	0	0
180	由布市	若杉	6,450	0	0	0	0	1	6,450
181	由布市	下津々良	8,358	0	0	0	0	0	0
182	由布市	塚原	43,153	0	0	0	0	0	0
	由布市	計 14 事業	1,525,571	0	0	0	0	6	1,225,944
183	国東市	竹田津	27,977	0	0	0	0	0	0
184	国東市	櫛海	4,993	0	0	0	0	0	0
185	国東市	千灯	4,314	0	0	0	0	0	0
186	国東市	櫛来	20,757	0	0	0	0	0	0
187	国東市	向田浜	3,460	0	0	0	0	0	0
188	国東市	鶴川	330,111	0	0	0	0	0	0
189	国東市	富来	129,995	0	0	0	0	0	0
190	国東市	小原	242,748	0	0	0	0	0	0
191	国東市	重藤住宅	14,534	0	0	0	0	0	0
192	国東市	田深	266,045	0	0	0	0	0	0

年間取水量内訳(地下水)						年間取水量内訳(その他)				事業 番号
伏流水		浅井戸水		深井戸水		原水・浄水受水		その他		
箇所	取水量(m ³)	箇所	取水量(m ³)	箇所	取水量(m ³)	箇所	取水量(m ³)	箇所	取水量(m ³)	
7	274,900	32	1,261,518	217	7,821,882	1	16,050	58	2,607,426	合計
0	0	0	0	2	25,220	0	0	0	0	155
0	0	0	0	1	56,235	0	0	0	0	156
0	0	1	46,355	0	0	0	0	0	0	157
0	0	1	64,935	0	0	0	0	0	0	158
0	0	0	0	2	41,955	0	0	0	0	159
0	0	0	0	1	61,764	0	0	0	0	160
0	0	4	150,827	15	632,118	0	0	3	195,819	
0	0	0	0	1	25,538	0	0	0	0	161
0	0	0	0	3	59,557	0	0	2	33,180	162
0	0	0	0	12	393,984	0	0	0	0	163
0	0	0	0	1	17,123	0	0	0	0	164
0	0	0	0	1	26,500	0	0	0	0	165
0	0	0	0	3	225,754	0	0	0	0	166
0	0	1	86,138	3	87,031	0	0	0	0	167
0	0	7	492,485	0	0	0	0	1	20,873	168
0	0	8	578,623	24	835,487	0	0	3	54,053	
0	0	0	0	0	0	0	0	0	0	169
0	0	0	0	0	0	0	0	0	0	170
0	0	0	0	1	34,694	0	0	0	0	171
0	0	0	0	0	0	0	0	0	0	172
0	0	0	0	0	0	1	16,050	0	0	173
0	0	0	0	1	7,250	0	0	0	0	174
0	0	0	0	0	0	0	0	1	9,890	175
0	0	0	0	0	0	0	0	1	16,470	176
0	0	0	0	1	9,080	0	0	0	0	177
0	0	0	0	0	0	0	0	2	124,005	178
0	0	0	0	1	30,677	0	0	0	0	179
0	0	0	0	0	0	0	0	0	0	180
0	0	0	0	0	0	0	0	1	8,358	181
0	0	0	0	0	0	0	0	2	43,153	182
0	0	0	0	4	81,701	1	16,050	7	201,876	
0	0	0	0	1	27,977	0	0	0	0	183
0	0	0	0	1	4,993	0	0	0	0	184
1	4,314	0	0	0	0	0	0	0	0	185
0	0	0	0	1	20,757	0	0	0	0	186
0	0	0	0	1	3,460	0	0	0	0	187
0	0	0	0	4	330,111	0	0	0	0	188
0	0	0	0	2	129,995	0	0	0	0	189
0	0	0	0	5	242,748	0	0	0	0	190
0	0	0	0	1	14,534	0	0	0	0	191
0	0	0	0	2	266,045	0	0	0	0	192

(3)簡易水道

③-6 年間取水量

事業 番号	簡易水道名称		年間取水量 (m ³)	年間取水量内訳(表流水)					
				ダム直接		ダム放流・湖水		自流	
				箇所	取水量(m ³)	箇所	取水量(m ³)	箇所	取水量(m ³)
合計			15,749,958	10	374,774	0	0	63	3,316,046
193	国東市	来浦出水	34,968	0	0	0	0	0	0
194	国東市	来浦浜	15,600	0	0	0	0	0	0
195	国東市	来浦中央	33,663	0	0	0	0	0	0
196	国東市	武蔵	462,732	0	0	0	0	0	0
197	国東市	安岐	538,292	0	0	0	0	0	0
198	国東市	下山口	46,815	0	0	0	0	0	0
199	国東市	ハイテクニュータウン	58,843	0	0	0	0	0	0
	国東市	計 17 事業	2,235,847	0	0	0	0	0	0
200	姫島村	姫島	276,384	3	276,384	0	0	0	0
	姫島村	計 1 事業	276,384	3	276,384	0	0	0	0
201	日出町	豊岡	132,818	0	0	0	0	0	0
202	日出町	南端	23,467	0	0	0	0	0	0
203	日出町	西の一	15,968	0	0	0	0	0	0
	日出町	計 3 事業	172,253	0	0	0	0	0	0
204	九重町	野上	332,515	0	0	0	0	0	0
205	九重町	東飯田	292,755	0	0	0	0	0	0
206	九重町	飯田	104,267	0	0	0	0	0	0
207	九重町	串野	23,725	0	0	0	0	0	0
208	九重町	栗野	19,512	0	0	0	0	0	0
209	九重町	湯坪	8,745	0	0	0	0	0	0
210	九重町	日向	5,840	0	0	0	0	1	5,840
211	九重町	宝泉寺	16,245	0	0	0	0	0	0
212	九重町	滝上	13,140	0	0	0	0	0	0
213	九重町	須久保	8,395	0	0	0	0	0	0
214	九重町	筋湯	15,202	0	0	0	0	1	15,202
	九重町	計 11 事業	840,341	0	0	0	0	2	21,042
215	玖珠町	北山田	163,233	0	0	0	0	0	0
216	玖珠町	小野原	6,071	0	0	0	0	0	0
217	玖珠町	日出生本村	9,820	0	0	0	0	0	0
218	玖珠町	内河野	11,010	0	0	0	0	0	0
219	玖珠町	木牟田	9,389	0	0	0	0	0	0
220	玖珠町	代太郎	8,031	0	0	0	0	0	0
221	玖珠町	寺村	14,442	0	0	0	0	0	0
222	玖珠町	北大隈	14,419	0	0	0	0	0	0
223	玖珠町	中通	8,148	0	0	0	0	0	0
224	玖珠町	錨田	6,981	0	0	0	0	0	0
	玖珠町	計 10 事業	251,544	0	0	0	0	0	0
	県合計	229 事業	15,749,958	10	374,774	0	0	63	3,316,046

年間取水量内訳(地下水)						年間取水量内訳(その他)				事業 番号
伏流水		浅井戸水		深井戸水		原水・浄水受水		その他		
箇所	取水量(m ³)	箇所	取水量(m ³)	箇所	取水量(m ³)	箇所	取水量(m ³)	箇所	取水量(m ³)	
7	274,900	32	1,261,518	217	7,821,882	1	16,050	58	2,607,426	合計
0	0	0	0	1	34,968	0	0	0	0	193
0	0	0	0	1	15,600	0	0	0	0	194
0	0	0	0	1	33,663	0	0	0	0	195
0	0	2	82,676	11	380,056	0	0	0	0	196
0	0	0	0	11	538,292	0	0	0	0	197
0	0	0	0	2	46,815	0	0	0	0	198
0	0	0	0	2	58,843	0	0	0	0	199
1	4,314	2	82,676	47	2,148,857	0	0	0	0	
0	0	0	0	0	0	0	0	0	0	200
0	0	0	0	0	0	0	0	0	0	
0	0	0	0	0	0	0	0	1	132,818	201
0	0	0	0	0	0	0	0	1	23,467	202
0	0	0	0	0	0	0	0	1	15,968	203
0	0	0	0	0	0	0	0	3	172,253	
0	0	0	0	0	0	0	0	2	332,515	204
0	0	0	0	0	0	0	0	2	292,755	205
0	0	0	0	0	0	0	0	1	104,267	206
0	0	0	0	0	0	0	0	1	23,725	207
0	0	0	0	0	0	0	0	1	19,512	208
0	0	0	0	0	0	0	0	1	8,745	209
0	0	0	0	0	0	0	0	0	0	210
0	0	0	0	0	0	0	0	1	16,245	211
0	0	0	0	0	0	0	0	1	13,140	212
0	0	0	0	0	0	0	0	1	8,395	213
0	0	0	0	0	0	0	0	0	0	214
0	0	0	0	0	0	0	0	11	819,299	
0	0	0	0	1	81,108	0	0	1	82,125	215
0	0	0	0	0	0	0	0	1	6,071	216
0	0	0	0	0	0	0	0	1	9,820	217
0	0	0	0	1	11,010	0	0	0	0	218
0	0	0	0	0	0	0	0	2	9,389	219
0	0	0	0	1	8,031	0	0	0	0	220
0	0	0	0	0	0	0	0	1	14,442	221
0	0	0	0	0	0	0	0	1	14,419	222
0	0	0	0	0	0	0	0	1	8,148	223
0	0	0	0	0	0	0	0	1	6,981	224
0	0	0	0	3	100,149	0	0	9	151,395	
7	274,900	32	1,261,518	217	7,821,882	1	16,050	58	2,607,426	

(3)簡易水道

④-1 年間浄水量及び年間給水量

事業 番号	簡易水道名称		年間 浄水量 (m ³)	年間浄水量及						
				消毒のみ		緩速ろ過		急速ろ過		(う)
				箇所	浄水量(m ³)	箇所	浄水量(m ³)	箇所	浄水量(m ³)	箇所
合計			15,411,709	198	8,736,853	56	4,028,676	22	1,269,613	1
1	大分市	森の木	12,152	1	12,152	0	0	0	0	0
2	大分市	上竹中	17,042	1	17,042	0	0	0	0	0
3	大分市	一尺屋	87,090	0	0	0	0	0	0	0
4	大分市	室生	6,846	1	6,846	0	0	0	0	0
5	大分市	田ノ浦	11,082	0	0	1	11,082	0	0	0
6	大分市	西部	198,007	0	0	1	87,998	0	0	0
	大分市	計 6 事業	332,219	3	36,040	2	99,080	0	0	0
7	別府市	天間・城島	13,446	1	4,277	0	0	1	9,169	0
	別府市	計 1 事業	13,446	1	4,277	0	0	1	9,169	0
8	中津市	土田地区	32,850	1	16,425	1	16,425	0	0	0
9	中津市	臼木住宅	2,283	1	2,283	0	0	0	0	0
10	中津市	成恒住宅	10,335	1	10,335	0	0	0	0	0
11	中津市	アメニティかみまくさ	7,870	1	7,870	0	0	0	0	0
12	中津市	下田口	20,622	2	20,622	0	0	0	0	0
13	中津市	樋田地区	25,285	1	25,285	0	0	0	0	0
14	中津市	上曾木地区	8,650	1	8,650	0	0	0	0	0
15	中津市	下曾木地区	8,930	1	8,930	0	0	0	0	0
16	中津市	平田地区	96,193	3	96,193	0	0	0	0	0
17	中津市	百谷地区	7,165	1	7,165	0	0	0	0	0
18	中津市	島地区	8,241	0	0	0	0	1	8,241	0
19	中津市	鳴良・山移地区統合	36,657	0	0	1	21,652	1	15,005	0
20	中津市	山浦地区	6,063	0	0	0	0	1	6,063	0
21	中津市	柿坂地区	38,690	2	38,690	0	0	0	0	0
22	中津市	守実	175,876	2	175,876	0	0	0	0	0
23	中津市	草本・小屋川	31,221	3	31,221	0	0	0	0	0
24	中津市	槻木	8,871	2	8,871	0	0	0	0	0
	中津市	計 17 事業	525,802	22	458,416	2	38,077	3	29,309	0
25	日田市	石松地区	48,501	1	48,501	0	0	0	0	0
26	日田市	関地区	18,181	1	18,181	0	0	0	0	0
27	日田市	尾当地区	6,627	1	6,627	0	0	0	0	0
28	日田市	小迫地区	94,657	1	94,657	0	0	0	0	0
29	日田市	東部地区	308,725	1	308,725	0	0	0	0	0
30	日田市	北友田地区	30,622	1	30,622	0	0	0	0	0
31	日田市	小ヶ瀬地区	20,296	1	20,296	0	0	0	0	0
32	日田市	杷木山地区	10,777	1	10,777	0	0	0	0	0
33	日田市	川崎地区	12,290	1	12,290	0	0	0	0	0
34	日田市	祝原地区	7,388	1	7,388	0	0	0	0	0
35	日田市	元宮地区	10,493	1	10,493	0	0	0	0	0
36	日田市	串川二丁目	5,862	1	5,862	0	0	0	0	0
37	日田市	日の本地区	10,018	1	10,018	0	0	0	0	0
38	日田市	荒平地区	6,498	1	6,498	0	0	0	0	0

び浄水場数						年間 給水量 (m ³)	年間給水量内訳				事業 番号
ち高度浄水処理等)		膜ろ過		その他			有収水量		無収水量 (m ³)	無効水量 (m ³)	
浄水量(m ³)	主たる 処理方法	箇所	浄水量(m ³)	箇所	浄水量(m ³)		生活用(m ³)	その他(m ³)			
261,729	—	14	803,233	5	486,244	15,173,926	10,839,483	1,522,077	503,113	2,309,253	合計
0		0	0	0	0	12,151	12,151	0	0	0	1
0		0	0	0	0	17,041	17,041	0	0	0	2
0		0	0	0	0	87,090	68,515	0	0	18,575	3
0		0	0	0	0	6,846	4,628	0	0	2,218	4
0		0	0	0	0	11,082	10,995	0	0	87	5
0		1	110,009	0	0	193,032	108,462	0	0	84,570	6
0		1	110,009	0	0	327,242	221,792	0	0	105,450	
0		0	0	0	0	13,446	12,449	0	355	642	7
0		0	0	0	0	13,446	12,449	0	355	642	
0		0	0	0	0	32,850	32,514	0	336	0	8
0		0	0	0	0	2,283	2,261	0	22	0	9
0		0	0	0	0	10,335	10,232	0	103	0	10
0		0	0	0	0	7,870	7,792	0	78	0	11
0		0	0	0	0	20,622	20,622	0	0	0	12
0		0	0	0	0	25,285	23,940	0	144	1,201	13
0		0	0	0	0	8,650	8,234	0	66	350	14
0		0	0	0	0	8,930	8,501	0	86	343	15
0		0	0	0	0	96,193	94,430	0	0	1,763	16
0		0	0	0	0	7,165	3,749	0	0	3,416	17
0		0	0	0	0	8,241	8,028	0	0	213	18
0		0	0	0	0	36,657	34,036	0	0	2,621	19
0		0	0	0	0	6,063	5,588	0	0	475	20
0		0	0	0	0	38,690	27,581	0	0	11,109	21
0		0	0	0	0	175,876	148,065	0	18,077	9,734	22
0		0	0	0	0	31,221	28,103	0	1,715	1,403	23
0		0	0	0	0	8,871	8,689	0	73	109	24
0		0	0	0	0	525,802	472,365	0	20,700	32,737	
0		0	0	0	0	48,501	41,696	0	6,805	0	25
0		0	0	0	0	18,181	17,106	0	1,075	0	26
0		0	0	0	0	6,627	6,627	0	0	0	27
0		0	0	0	0	94,657	84,251	0	10,406	0	28
0		0	0	0	0	308,725	230,606	0	78,119	0	29
0		0	0	0	0	30,622	30,622	0	0	0	30
0		0	0	0	0	20,296	11,351	0	8,945	0	31
0		0	0	0	0	10,777	9,644	0	1,133	0	32
0		0	0	0	0	12,290	7,313	0	4,977	0	33
0		0	0	0	0	7,388	6,073	0	1,315	0	34
0		0	0	0	0	10,453	10,453	0	0	0	35
0		0	0	0	0	5,862	5,778	0	84	0	36
0		0	0	0	0	10,018	9,728	0	290	0	37
0		0	0	0	0	6,498	6,498	0	0	0	38

(3)簡易水道

④-2 年間浄水量及び年間給水量

事業 番号	簡易水道名称		年間 浄水量 (m ³)	年間浄水量及						
				消毒のみ		緩速ろ過		急速ろ過		(う)
				箇所	浄水量(m ³)	箇所	浄水量(m ³)	箇所	浄水量(m ³)	箇所
合計			15,411,709	198	8,736,853	56	4,028,676	22	1,269,613	1
39	日田市	北部地区	84,342	1	84,342	0	0	0	0	0
40	日田市	東部第2地区	97,745	1	97,745	0	0	0	0	0
41	日田市	八幡地区	4,979	1	4,979	0	0	0	0	0
42	日田市	山田地区	9,087	1	9,087	0	0	0	0	0
43	日田市	緑町地区	6,978	1	6,978	0	0	0	0	0
44	日田市	殿町地区	4,002	0	0	0	0	0	0	0
45	日田市	大野本村地区	22,142	1	22,142	0	0	0	0	0
46	日田市	出野星払地区	7,814	1	7,814	0	0	0	0	0
47	日田市	赤石	18,754	1	18,754	0	0	0	0	0
48	日田市	浦方地区	7,552	1	7,552	0	0	0	0	0
49	日田市	下方地区	7,305	1	7,305	0	0	0	0	0
50	日田市	鯛生地区	7,347	1	7,347	0	0	0	0	0
51	日田市	市ノ瀬地区	8,878	1	8,878	0	0	0	0	0
52	日田市	栃野地区	73,135	1	73,135	0	0	0	0	0
53	日田市	野田地区	5,255	1	5,255	0	0	0	0	0
54	日田市	都留・川原地区	61,042	1	61,042	0	0	0	0	0
55	日田市	葉迫・畑中地区	5,785	1	5,785	0	0	0	0	0
56	日田市	小平・小川原地区	26,251	0	0	0	0	0	0	0
57	日田市	雉谷地区	19,560	1	19,560	0	0	0	0	0
58	日田市	浦地区	3,901	1	3,901	0	0	0	0	0
59	日田市	笹野地区	3,690	0	0	3	3,690	0	0	0
60	日田市	若林・片仁田地区	10,384	1	10,384	0	0	0	0	0
61	日田市	白草地区	5,281	1	5,281	0	0	0	0	0
62	日田市	中央地区	205,967	0	0	0	0	1	205,967	0
63	日田市	鎌手・小五馬	30,157	1	30,157	0	0	0	0	0
64	日田市	天ヶ瀬	329,396	1	329,396	0	0	0	0	0
65	日田市	高塚	32,212	1	32,212	0	0	0	0	0
66	日田市	女子畑地区	111,294	1	111,294	0	0	0	0	0
67	日田市	中川	37,038	1	37,038	0	0	0	0	0
68	日田市	本城1	11,268	1	11,268	0	0	0	0	0
69	日田市	五馬本村	17,505	1	17,505	0	0	0	0	0
70	日田市	近原・見折谷	18,619	1	18,619	0	0	0	0	0
71	日田市	合田	23,045	1	23,045	0	0	0	0	0
72	日田市	尾戸・宮園	10,831	1	10,831	0	0	0	0	0
73	日田市	出口三番組	8,120	1	8,120	0	0	0	0	0
	日田市	計 49 事業	1,927,596	45	1,687,686	3	3,690	1	205,967	0
74	佐伯市	上浦長田	14,397	0	0	1	14,397	0	0	0
75	佐伯市	上浦夏井	24,609	0	0	1	24,609	0	0	0
76	佐伯市	上浦浅海井	174,380	0	0	1	174,380	0	0	0
77	佐伯市	宇目小野市	90,003	0	0	1	90,003	0	0	0
78	佐伯市	宇目大原	22,682	0	0	1	22,682	0	0	0

び浄水場数						年間 給水量 (m ³)	年間給水量内訳				事業 番号
ち高度浄水処理等)		膜ろ過		その他			有収水量		無収水量 (m ³)	無効水量 (m ³)	
浄水量(m ³)	主たる 処理方法	箇所	浄水量(m ³)	箇所	浄水量(m ³)		生活用(m ³)	その他(m ³)			
261,729	—	14	803,233	5	486,244	15,173,926	10,839,483	1,522,077	503,113	2,309,253	合計
0		0	0	0	0	50,710	47,058	3,652	0	0	39
0		0	0	0	0	97,745	94,752	0	2,993	0	40
0		0	0	0	0	4,979	4,979	0	0	0	41
0		0	0	0	0	9,087	9,014	0	73	0	42
0		0	0	0	0	6,978	6,654	0	324	0	43
0		1	4,002	0	0	4,002	3,926	0	76	0	44
0		0	0	0	0	22,142	22,142	0	0	0	45
0		0	0	0	0	7,814	7,814	0	0	0	46
0		0	0	0	0	18,754	18,754	0	0	0	47
0		0	0	0	0	7,552	7,552	0	0	0	48
0		0	0	0	0	7,305	7,305	0	0	0	49
0		0	0	0	0	7,347	4,718	0	2,629	0	50
0		0	0	0	0	8,232	4,072	0	4,160	0	51
0		0	0	0	0	73,135	60,663	0	12,472	0	52
0		0	0	0	0	5,255	5,255	0	0	0	53
0		0	0	0	0	61,042	33,284	0	27,758	0	54
0		0	0	0	0	5,785	5,108	0	677	0	55
0		0	0	1	26,251	26,251	22,228	0	4,023	0	56
0		0	0	0	0	19,560	14,064	0	5,496	0	57
0		0	0	0	0	3,901	3,029	0	872	0	58
0		0	0	0	0	3,690	3,690	0	0	0	59
0		0	0	0	0	10,384	4,949	0	5,435	0	60
0		0	0	0	0	5,281	5,281	0	0	0	61
0		0	0	0	0	205,967	170,066	0	35,901	0	62
0		0	0	0	0	30,157	27,167	0	2,990	0	63
0		0	0	0	0	329,396	299,451	0	29,945	0	64
0		0	0	0	0	32,212	29,284	0	2,928	0	65
0		0	0	0	0	111,294	101,176	0	10,118	0	66
0		0	0	0	0	37,038	33,671	0	3,367	0	67
0		0	0	0	0	11,268	9,828	0	1,440	0	68
0		0	0	0	0	17,505	15,914	0	1,591	0	69
0		0	0	0	0	18,619	16,926	0	1,693	0	70
0		0	0	0	0	23,045	17,991	0	5,054	0	71
0		0	0	0	0	10,831	9,846	0	985	0	72
0		0	0	0	0	8,120	8,120	0	0	0	73
0	0	1	4,002	1	26,251	1,893,278	1,613,477	3,652	276,149	0	
0		0	0	0	0	14,397	11,956	670	231	1,540	74
0		0	0	0	0	24,609	21,814	557	81	2,157	75
0		0	0	0	0	174,380	117,319	32,662	790	23,609	76
0		0	0	0	0	90,003	59,908	17,068	0	13,027	77
0		0	0	0	0	22,682	15,779	2,025	0	4,878	78

(3)簡易水道

④-3 年間浄水量及び年間給水量

事業 番号	簡易水道名称		年間 浄水量 (m ³)	年間浄水量及						
				消毒のみ		緩速ろ過		急速ろ過		(う)
				箇所	浄水量(m ³)	箇所	浄水量(m ³)	箇所	浄水量(m ³)	箇所
合計			15,411,709	198	8,736,853	56	4,028,676	22	1,269,613	1
79	佐伯市	宇目上津小野	11,629	0	0	1	11,629	0	0	0
80	佐伯市	宇目田原	55,884	0	0	1	55,884	0	0	0
81	佐伯市	宇目重岡	33,058	0	0	1	33,058	0	0	0
82	佐伯市	宇目東部	104,388	0	0	1	48,018	0	0	0
83	佐伯市	直川中央	270,988	0	0	2	212,455	1	58,533	0
84	佐伯市	直川川原木	107,018	0	0	2	107,018	0	0	0
85	佐伯市	鶴見中央	604,378	2	408,560	0	0	1	195,818	0
86	佐伯市	鶴見中越浦	8,784	1	8,784	0	0	0	0	0
87	佐伯市	鶴見梶寄浦	23,205	0	0	1	23,205	0	0	0
88	佐伯市	鶴見丹賀浦	4,530	0	0	1	4,530	0	0	0
89	佐伯市	鶴見大島	19,072	0	0	2	19,072	0	0	0
90	佐伯市	米水津浦代小浦竹野浦	154,970	0	0	0	0	0	0	0
91	佐伯市	米水津色利・宮野浦	221,552	1	221,552	0	0	0	0	0
92	佐伯市	蒲江	438,159	1	272,973	1	165,186	0	0	0
93	佐伯市	蒲江畑野浦	172,264	1	51,679	1	120,585	0	0	0
94	佐伯市	蒲江丸市尾	59,604	0	0	1	59,604	0	0	0
95	佐伯市	蒲江森崎	84,402	0	0	0	0	0	0	0
96	佐伯市	蒲江楠本	49,734	1	49,734	0	0	0	0	0
97	佐伯市	蒲江猪串	42,748	0	0	0	0	0	0	0
98	佐伯市	蒲江尾浦	55,138	0	0	1	55,138	0	0	0
99	佐伯市	蒲江葛原	21,154	0	0	0	0	0	0	0
100	佐伯市	蒲江波当津	23,052	0	0	0	0	0	0	0
101	佐伯市	蒲江下入津	200,116	0	0	2	200,116	0	0	0
102	佐伯市	上浦蒲戸福泊	32,896	0	0	0	0	1	32,896	0
	佐伯市	計 29 事業	3,124,794	7	1,013,282	23	1,441,569	3	287,247	0
103	臼杵市	松原	7,681	0	0	1	7,681	0	0	0
104	臼杵市	高山	57,996	1	57,996	0	0	0	0	0
105	臼杵市	武山	12,500	1	12,500	0	0	0	0	0
106	臼杵市	東神野	8,006	1	8,006	0	0	0	0	0
107	臼杵市	中臼杵	56,018	0	0	0	0	0	0	0
108	臼杵市	乙見	9,802	1	9,802	0	0	0	0	0
109	臼杵市	南野津	64,492	0	0	0	0	3	64,492	0
	臼杵市	計 7 事業	216,495	4	88,304	1	7,681	3	64,492	0
110	津久見市	深良津地区	11,375	0	0	1	11,375	0	0	0
111	津久見市	保戸島・四浦東地区	92,550	0	0	2	92,550	0	0	0
112	津久見市	久保泊・刀自ヶ浦	15,521	0	0	1	15,521	0	0	0
113	津久見市	平岩	6,400	0	0	1	6,400	0	0	0
	津久見市	計 4 事業	125,846	0	0	5	125,846	0	0	0
114	竹田市	泉水	18,227	1	18,227	0	0	0	0	0
115	竹田市	妙見瀬の口	20,625	1	20,625	0	0	0	0	0
116	竹田市	下片ヶ瀬	12,158	1	12,158	0	0	0	0	0

び浄水場数						年間 給水量 (m ³)	年間給水量内訳					事業 番号
ち高度浄水処理等)		膜ろ過		その他			有収水量		無収水量 (m ³)	無効水量 (m ³)		
浄水量(m ³)	主たる 処理方法	箇所	浄水量(m ³)	箇所	浄水量(m ³)		生活用(m ³)	その他(m ³)				
261,729	—	14	803,233	5	486,244	15,173,926	10,839,483	1,522,077	503,113	2,309,253	合計	
0		0	0	0	0	11,629	9,888	57	0	1,684	79	
0		0	0	0	0	55,884	19,305	30,903	0	5,676	80	
0		0	0	0	0	33,058	27,176	2,222	0	3,660	81	
0		1	56,370	0	0	104,388	83,120	14,843	0	6,425	82	
0		0	0	0	0	270,988	154,531	42,372	0	74,085	83	
0		0	0	0	0	107,018	50,296	28,710	0	28,012	84	
0		0	0	0	0	604,378	286,273	113,041	0	205,064	85	
0		0	0	0	0	8,784	7,113	970	0	701	86	
0		0	0	0	0	23,205	18,112	390	0	4,703	87	
0		0	0	0	0	4,530	3,675	855	0	0	88	
0		0	0	0	0	19,072	12,964	1,788	0	4,320	89	
0		1	154,970	0	0	154,970	103,095	23,239	0	28,636	90	
0		0	0	0	0	221,552	102,567	70,668	0	48,317	91	
0		0	0	0	0	438,159	273,107	116,541	2,860	45,651	92	
0		0	0	0	0	172,264	127,010	21,262	5,074	18,918	93	
0		0	0	0	0	59,604	50,957	3,177	630	4,840	94	
0		2	84,402	0	0	84,402	54,927	7,882	204	21,389	95	
0		0	0	0	0	49,734	41,907	1,763	2,048	4,016	96	
0		2	42,748	0	0	42,748	36,748	2,059	453	3,488	97	
0		0	0	0	0	55,138	36,079	2,341	602	16,116	98	
0		1	21,154	0	0	21,154	20,501	634	19	0	99	
0		1	23,052	0	0	23,052	18,992	2,000	0	2,060	100	
0		0	0	0	0	200,116	134,473	18,022	351	47,270	101	
0		0	0	0	0	32,896	23,801	4,436	245	4,414	102	
0	0	8	382,696	0	0	3,124,794	1,923,393	563,157	13,588	624,656		
0		0	0	0	0	7,298	5,692	0	0	1,606	103	
0		0	0	0	0	54,429	51,107	0	0	3,322	104	
0		0	0	0	0	12,500	11,613	0	0	887	105	
0		0	0	0	0	8,006	7,552	0	0	454	106	
0		1	56,018	0	0	56,018	52,669	0	0	3,349	107	
0		0	0	0	0	9,215	7,744	0	0	1,471	108	
0		0	0	0	0	62,106	56,827	0	311	4,968	109	
0	0	1	56,018	0	0	209,572	193,204	0	311	16,057		
0		0	0	0	0	10,875	9,856	0	189	830	110	
0		0	0	0	0	90,550	63,760	0	9,200	17,590	111	
0		0	0	0	0	15,021	12,400	0	636	1,985	112	
0		0	0	0	0	6,200	6,000	0	100	100	113	
0	0	0	0	0	0	122,646	92,016	0	10,125	20,505		
0		0	0	0	0	18,227	18,227	0	0	0	114	
0		0	0	0	0	20,625	20,426	199	0	0	115	
0		0	0	0	0	12,158	12,158	0	0	0	116	

(3)簡易水道

④-4 年間浄水量及び年間給水量

事業 番号	簡易水道名称		年間 浄水量 (m ³)	年間浄水量及						
				消毒のみ		緩速ろ過		急速ろ過		(う)
				箇所	浄水量(m ³)	箇所	浄水量(m ³)	箇所	浄水量(m ³)	箇所
合計			15,411,709	198	8,736,853	56	4,028,676	22	1,269,613	1
117	竹田市	戸上	13,593	1	13,593	0	0	0	0	0
118	竹田市	松本	45,968	1	45,968	0	0	0	0	0
119	竹田市	倉木	8,272	1	8,272	0	0	0	0	0
120	竹田市	菅生	41,707	1	41,707	0	0	0	0	0
121	竹田市	城原	15,160	1	15,160	0	0	0	0	0
122	竹田市	荻	299,809	7	299,809	0	0	0	0	0
123	竹田市	久住	110,402	0	0	1	110,402	0	0	0
124	竹田市	都野	95,401	0	0	1	95,401	0	0	0
125	竹田市	白丹	22,608	0	0	1	22,608	0	0	0
126	竹田市	直入中央	139,189	2	139,189	0	0	0	0	0
127	竹田市	神堤水道組合	6,551	1	6,551	0	0	0	0	0
	竹田市	計 14 事業	849,670	18	621,259	3	228,411	0	0	0
128	豊後高田市	田染地区	51,025	2	51,025	0	0	0	0	0
129	豊後高田市	大村団地	11,020	2	11,020	0	0	0	0	0
130	豊後高田市	徳久保団地	7,538	1	7,538	0	0	0	0	0
131	豊後高田市	松津地区	6,426	0	0	0	0	0	0	0
132	豊後高田市	見目地区	13,616	1	13,616	0	0	0	0	0
	豊後高田市	計 5 事業	89,625	6	83,199	0	0	0	0	0
133	杵築市	俣水	17,764	1	17,764	0	0	0	0	0
134	杵築市	相原	17,899	1	17,899	0	0	0	0	0
135	杵築市	豊洋	86,700	2	86,700	0	0	0	0	0
136	杵築市	守江	62,604	1	62,604	0	0	0	0	0
137	杵築市	篠原	6,941	1	6,941	0	0	0	0	0
138	杵築市	池頭	22,092	1	22,092	0	0	0	0	0
139	杵築市	山浦	79,339	1	79,339	0	0	0	0	0
140	杵築市	久木野尾	64,846	1	64,846	0	0	0	0	0
141	杵築市	向野	48,223	1	48,223	0	0	0	0	0
	杵築市	計 9 事業	406,408	10	406,408	0	0	0	0	0
142	宇佐市	北馬城	22,472	1	22,472	0	0	0	0	0
143	宇佐市	宇佐駅前	561	2	561	0	0	0	0	0
144	宇佐市	院内	280,240	1	8,407	2	271,833	0	0	0
145	宇佐市	温見	16,466	0	0	1	16,466	0	0	0
146	宇佐市	余	43,686	1	0	0	43,686	0	0	0
147	宇佐市	高並	26,992	1	26,992	1	0	0	0	0
148	宇佐市	西部	19,384	1	19,384	1	0	0	0	0
149	宇佐市	日岳	8,057	1	8,057	0	0	0	0	0
150	宇佐市	小田若林	27,419	1	27,419	0	0	0	0	0
151	宇佐市	安心院	310,758	2	201,258	0	0	1	109,500	0
152	宇佐市	釜ノ口	31,110	1	31,110	0	0	0	0	0
153	宇佐市	深見	137,290	1	137,290	0	0	0	0	0
154	宇佐市	佐田	89,738	0	0	0	0	1	89,738	0

び浄水場数						年間 給水量 (m ³)	年間給水量内訳					事業 番号
ち高度浄水処理等)		膜ろ過		その他			有収水量		無収水量 (m ³)	無効水量 (m ³)		
浄水量(m ³)	主たる 処理方法	箇所	浄水量(m ³)	箇所	浄水量(m ³)		生活用(m ³)	その他(m ³)				
261,729	—	14	803,233	5	486,244	15,173,926	10,839,483	1,522,077	503,113	2,309,253	合計	
0		0	0	0	0	13,593	10,738	2,855	0	0	117	
0		0	0	0	0	45,968	40,333	5,635	0	0	118	
0		0	0	0	0	8,203	7,733	300	70	100	119	
0		0	0	0	0	41,015	39,835	1,000	50	130	120	
0		0	0	0	0	15,153	13,583	1,450	30	90	121	
0		0	0	0	0	299,809	272,601	27,208	0	0	122	
0		0	0	0	0	110,402	95,839	14,563	0	0	123	
0		0	0	0	0	95,401	73,099	22,302	0	0	124	
0		0	0	0	0	22,608	20,806	1,802	0	0	125	
0		0	0	0	0	139,189	75,388	63,801	0	0	126	
0		0	0	0	0	6,551	6,551	0	0	0	127	
0	0	0	0	0	0	848,902	707,317	141,115	150	320		
0		0	0	0	0	51,025	44,026	0	6,999	0	128	
0		0	0	0	0	11,020	11,020	0	0	0	129	
0		0	0	0	0	7,538	7,538	0	0	0	130	
0		1	6,426	0	0	6,426	6,426	0	0	0	131	
0		0	0	0	0	13,616	13,616	0	0	0	132	
0		1	6,426	0	0	89,625	82,626	0	6,999	0		
0		0	0	0	0	17,645	14,954	0	2,691	0	133	
0		0	0	0	0	17,848	15,464	0	2,384	0	134	
0		0	0	0	0	86,116	72,980	0	13,136	0	135	
0		0	0	0	0	62,182	52,697	0	9,485	0	136	
0		0	0	0	0	6,892	6,892	0	0	0	137	
0		0	0	0	0	21,970	21,970	0	0	0	138	
0		0	0	0	0	78,805	66,784	0	12,021	0	139	
0		0	0	0	0	64,409	54,584	0	9,825	0	140	
0		0	0	0	0	47,898	40,592	0	7,306	0	141	
0	0	0	0	0	0	403,765	346,917	0	56,848	0		
0		0	0	0	0	22,472	17,544	3,256	0	1,672	142	
0		0	0	0	0	561	561	0	0	0	143	
0		0	0	0	0	280,240	226,237	0	0	54,003	144	
0		0	0	0	0	15,765	14,018	0	0	1,747	145	
0		0	0	0	0	25,433	22,615	0	0	2,818	146	
0		0	0	0	0	24,389	21,687	0	0	2,702	147	
0		0	0	0	0	19,384	17,236	0	0	2,148	148	
0		0	0	0	0	7,528	6,694	0	0	834	149	
0		0	0	0	0	27,419	24,193	0	0	3,226	150	
0		0	0	0	0	310,758	274,881	0	1,680	34,197	151	
0		0	0	0	0	31,110	13,583	0	0	17,527	152	
0		0	0	0	0	137,290	87,101	0	142	50,047	153	
0		0	0	0	0	89,738	58,682	0	85	30,971	154	

(3)簡易水道

④-5 年間浄水量及び年間給水量

事業 番号	簡易水道名称		年間 浄水量 (m ³)	年間浄水量及						
				消毒のみ		緩速ろ過		急速ろ過		(う)
				箇所	浄水量(m ³)	箇所	浄水量(m ³)	箇所	浄水量(m ³)	箇所
合計			15,411,709	198	8,736,853	56	4,028,676	22	1,269,613	1
155	宇佐市	佐田南部	25,220	0	0	0	0	2	25,220	0
156	宇佐市	尾立	56,235	0	0	0	0	1	56,235	0
157	宇佐市	津房	46,355	1	46,355	0	0	0	0	0
158	宇佐市	津房西部	64,935	1	64,935	0	0	0	0	0
159	宇佐市	上ノ原	41,955	1	41,955	0	0	0	0	0
160	宇佐市	天津	61,764	0	0	0	0	0	0	0
	宇佐市	計 19 事業	1,310,637	16	636,195	5	331,985	5	280,693	0
161	豊後大野市	川辺	25,538	1	25,538	0	0	0	0	0
162	豊後大野市	清川	92,737	3	59,557	2	33,180	0	0	0
163	豊後大野市	緒方	388,758	10	388,758	0	0	0	0	0
164	豊後大野市	上自在	17,123	1	17,123	0	0	0	0	0
165	豊後大野市	朝地	21,200	1	21,200	0	0	0	0	0
166	豊後大野市	大野	225,754	1	67,791	0	0	0	0	0
167	豊後大野市	千歳	173,169	0	0	0	0	3	87,050	0
168	豊後大野市	犬飼	513,358	1	20,077	3	493,281	0	0	0
	豊後大野市	計 8 事業	1,457,637	18	600,044	5	526,461	3	87,050	0
169	由布市	庄内	668,986	0	0	0	668,986	0	0	0
170	由布市	東部	309,742	0	0	1	309,742	0	0	0
171	由布市	蓑草	33,147	1	21,877	1	11,270	0	0	0
172	由布市	阿蘇野	21,655	0	0	1	21,655	0	0	0
173	由布市	櫟木	15,350	1	15,350	0	0	0	0	0
174	由布市	直野内山	6,727	1	6,727	0	0	0	0	0
175	由布市	時松	9,843	1	9,843	0	0	0	0	0
176	由布市	朴木	15,980	0	0	0	0	1	15,980	0
177	由布市	田代	9,077	1	9,077	0	0	0	0	0
178	由布市	湯平	124,005	1	124,005	0	0	0	0	0
179	由布市	下湯平	30,677	1	30,677	0	0	0	0	0
180	由布市	若杉	6,450	0	0	1	6,450	0	0	0
181	由布市	下津々良	8,358	1	8,358	0	0	0	0	0
182	由布市	塚原	43,153	1	43,153	0	0	0	0	0
	由布市	計 14 事業	1,303,150	9	269,067	4	1,018,103	1	15,980	0
183	国東市	竹田津	27,977	0	0	0	0	1	27,977	0
184	国東市	櫛海	4,993	1	4,993	0	0	0	0	0
185	国東市	千灯	4,314	1	4,314	0	0	0	0	0
186	国東市	櫛来	20,757	1	20,757	0	0	0	0	0
187	国東市	向田浜	3,460	1	3,460	0	0	0	0	0
188	国東市	鶴川	330,111	1	330,111	0	0	0	0	0
189	国東市	富来	129,995	1	129,995	0	0	0	0	0
190	国東市	小原	242,748	1	242,748	0	0	0	0	0
191	国東市	重藤住宅	14,534	1	14,534	0	0	0	0	0
192	国東市	田深	266,045	1	266,045	0	0	0	0	0

び浄水場数						年間 給水量 (m ³)	年間給水量内訳					事業 番号
ち高度浄水処理等)		膜ろ過		その他			有収水量		無収水量 (m ³)	無効水量 (m ³)		
浄水量(m ³)	主たる 処理方法	箇所	浄水量(m ³)	箇所	浄水量(m ³)		生活用(m ³)	その他(m ³)				
261,729	—	14	803,233	5	486,244	15,173,926	10,839,483	1,522,077	503,113	2,309,253	合計	
0		0	0	0	0	25,220	16,189	0	386	8,645	155	
0		0	0	0	0	56,235	32,760	0	544	22,931	156	
0		0	0	0	0	46,355	27,307	0	193	18,855	157	
0		0	0	0	0	64,935	34,753	0	22	30,160	158	
0		0	0	0	0	41,955	28,764	0	0	13,191	159	
0		0	0	1	61,764	61,764	56,305	4,054	0	1,405	160	
0	0	0	0	1	61,764	1,288,551	981,110	7,310	3,052	297,079		
0		0	0	0	0	25,538	25,538	0	0	0	161	
0		0	0	0	0	92,737	91,097	0	0	1,640	162	
0		0	0	0	0	367,672	357,699	0	1,168	8,805	163	
0		0	0	0	0	17,123	16,623	0	53	447	164	
0		0	0	0	0	18,000	16,800	0	1,200	0	165	
0		1	157,963	0	0	225,754	142,741	0	0	83,013	166	
0		1	86,119	0	0	173,169	164,336	0	8,833	0	167	
0		0	0	0	0	513,358	409,937	0	0	103,421	168	
0	0	2	244,082	0	0	1,433,351	1,224,771	0	11,254	197,326		
0		0	0	0	0	642,226	294,137	108,790	27,567	211,732	169	
0		0	0	0	0	297,352	115,842	83,886	9,989	87,635	170	
0		0	0	0	0	31,821	21,650	219	1,275	8,677	171	
0		0	0	0	0	20,789	16,610	339	3,506	334	172	
0		0	0	0	0	15,250	15,200	0	0	50	173	
0		0	0	0	0	6,458	3,836	474	1,667	481	174	
0		0	0	0	0	9,440	9,024	38	19	359	175	
0		0	0	0	0	15,653	14,713	455	57	428	176	
0		0	0	0	0	9,077	8,598	27	2	450	177	
0		0	0	0	0	124,005	15,510	54,990	0	53,505	178	
0		0	0	0	0	30,677	19,296	4,824	0	6,557	179	
0		0	0	0	0	6,450	5,576	0	0	874	180	
0		0	0	0	0	8,358	6,003	1,230	0	1,125	181	
0		0	0	0	0	43,153	31,602	9,980	0	1,571	182	
0	0	0	0	0	0	1,260,709	577,597	265,252	44,082	373,778		
0		0	0	0	0	27,428	22,966	1,570	0	2,892	183	
0		0	0	0	0	4,993	4,993	0	0	0	184	
0		0	0	0	0	4,314	4,314	0	0	0	185	
0		0	0	0	0	20,757	17,508	160	0	3,089	186	
0		0	0	0	0	3,460	3,460	0	0	0	187	
0		0	0	0	0	323,638	248,736	15,877	595	58,430	188	
0		0	0	0	0	127,446	95,361	2,145	38	29,902	189	
0		0	0	0	0	237,988	93,173	113,877	1,149	29,789	190	
0		0	0	0	0	14,249	10,069	0	0	4,180	191	
0		0	0	0	0	260,828	169,401	20,937	41	70,449	192	

(3)簡易水道

④-6 年間浄水量及び年間給水量

事業 番号	簡易水道名称		年間 浄水量 (m ³)	年間浄水量及						
				消毒のみ		緩速ろ過		急速ろ過		(う)
				箇所	浄水量(m ³)	箇所	浄水量(m ³)	箇所	浄水量(m ³)	箇所
合計			15,411,709	198	8,736,853	56	4,028,676	22	1,269,613	1
193	国東市	来浦出水	34,968	1	34,968	0	0	0	0	0
194	国東市	来浦浜	15,600	1	15,600	0	0	0	0	0
195	国東市	来浦中央	33,663	1	33,663	0	0	0	0	0
196	国東市	武蔵	462,732	4	462,732	0	0	0	0	0
197	国東市	安岐	538,292	1	245,721	0	0	0	0	0
198	国東市	下山口	46,815	0	0	0	0	0	0	0
199	国東市	ハイテクニュータウン	58,843	0	0	0	0	0	0	0
	国東市	計 17 事業	2,235,847	17	1,809,641	0	0	1	27,977	0
200	姫島村	姫島	261,729	0	0	0	0	1	261,729	1
	姫島村	計 1 事業	261,729	0	0	0	0	1	261,729	1
201	日出町	豊岡	132,818	1	132,818	0	0	0	0	0
202	日出町	南端	23,467	1	23,467	0	0	0	0	0
203	日出町	西の一	15,968	1	15,968	0	0	0	0	0
	日出町	計 3 事業	172,253	3	172,253	0	0	0	0	0
204	九重町	野上	323,261	1	284,561	1	38,700	0	0	0
205	九重町	東飯田	292,308	2	292,308	0	0	0	0	0
206	九重町	飯田	104,265	1	104,265	0	0	0	0	0
207	九重町	串野	23,725	1	23,725	0	0	0	0	0
208	九重町	粟野	13,566	1	13,566	0	0	0	0	0
209	九重町	湯坪	6,388	1	6,388	0	0	0	0	0
210	九重町	日向	5,840	0	0	1	5,840	0	0	0
211	九重町	宝泉寺	13,520	1	13,520	0	0	0	0	0
212	九重町	滝上	13,140	1	13,140	0	0	0	0	0
213	九重町	須久保	8,144	1	8,144	0	0	0	0	0
214	九重町	筋湯	10,989	1	10,989	0	0	0	0	0
	九重町	計 11 事業	815,146	11	770,606	2	44,540	0	0	0
215	玖珠町	北山田	163,233	0	0	1	163,233	0	0	0
216	玖珠町	小野原	5,452	1	5,452	0	0	0	0	0
217	玖珠町	日出生本村	9,820	1	9,820	0	0	0	0	0
218	玖珠町	内河野	11,010	0	11,010	0	0	0	0	0
219	玖珠町	木牟田	8,491	1	8,491	0	0	0	0	0
220	玖珠町	代太郎	8,031	1	8,031	0	0	0	0	0
221	玖珠町	寺村	12,030	1	12,030	0	0	0	0	0
222	玖珠町	北大隈	12,414	1	12,414	0	0	0	0	0
223	玖珠町	中通	7,334	1	7,334	0	0	0	0	0
224	玖珠町	錨田	5,594	1	5,594	0	0	0	0	0
	玖珠町	計 10 事業	243,409	8	80,176	1	163,233	0	0	0
	県合計	224 事業	15,411,709	198	8,736,853	56	4,028,676	22	1,269,613	1

び浄水場数						年間 給水量 (m ³)	年間給水量内訳					事業 番号
ち高度浄水処理等)		膜ろ過		その他			有収水量		無収水量 (m ³)	無効水量 (m ³)		
浄水量(m ³)	主たる 処理方法	箇所	浄水量(m ³)	箇所	浄水量(m ³)		生活用(m ³)	その他(m ³)				
261,729	—	14	803,233	5	486,244	15,173,926	10,839,483	1,522,077	503,113	2,309,253	合計	
0		0	0	0	0	34,282	15,878	0	0	18,404	193	
0		0	0	0	0	15,600	15,400	0	0	200	194	
0		0	0	0	0	33,663	16,343	0	0	17,320	195	
0		0	0	0	0	448,687	290,662	94,832	66	63,127	196	
0		0	0	1	292,571	503,529	368,608	127,500	130	7,291	197	
0		0	0	1	46,815	45,897	18,688	22,384	0	4,825	198	
0		0	0	1	58,843	57,287	51,199	103	12	5,973	199	
0	0	0	0	3	398,229	2,164,046	1,446,759	399,385	2,031	315,871		
261,729		0	0	0	0	243,930	169,889	44,226	506	29,309	200	
261,729		0	0	0	0	243,930	169,889	44,226	506	29,309		
0		0	0	0	0	132,818	118,097	118	414	14,189	201	
0		0	0	0	0	23,467	20,869	21	73	2,504	202	
0		0	0	0	0	15,968	14,768	0	1,200	0	203	
0		0	0	0	0	172,253	153,734	139	1,687	16,693		
0		0	0	0	0	321,363	148,661	50,157	23,136	99,409	204	
0	活性炭	0	0	0	0	291,107	162,139	14,799	13,231	100,938	205	
0		0	0	0	0	104,263	38,280	28,297	10,423	27,263	206	
0		0	0	0	0	20,800	16,145	0	20	4,635	207	
0		0	0	0	0	13,559	10,126	0	12	3,421	208	
0		0	0	0	0	6,216	4,988	0	5	1,223	209	
0		0	0	0	0	5,821	4,995	0	25	801	210	
0		0	0	0	0	13,491	9,564	1,911	20	1,996	211	
0		0	0	0	0	12,956	9,746	0	26	3,184	212	
0		0	0	0	0	8,094	6,831	0	30	1,233	213	
0		0	0	0	0	10,935	7,555	2,677	102	601	214	
0	0	0	0	0	0	808,605	419,030	97,841	47,030	244,704		
0		0	0	0	0	163,233	128,175	0	6,529	28,529	215	
0		0	0	0	0	5,452	4,907	0	127	418	216	
0		0	0	0	0	9,820	8,837	0	230	753	217	
0		0	0	0	0	11,010	9,437	0	628	945	218	
0		0	0	0	0	8,491	7,896	0	109	486	219	
0		0	0	0	0	8,031	7,829	0	11	191	220	
0		0	0	0	0	12,030	11,381	0	101	548	221	
0		0	0	0	0	12,414	11,296	0	46	1,072	222	
0		0	0	0	0	7,334	6,306	0	314	714	223	
0		0	0	0	0	5,594	4,973	0	151	470	224	
0	0	0	0	0	0	243,409	201,037	0	8,246	34,126		
261,729	—	14	803,233	5	486,244	15,173,926	10,839,483	1,522,077	503,113	2,309,253		

(3)簡易水道

⑤-1 配水池・総管路延長及び水道料金

事業 番号	簡易水道名称		配水池			総管路延長 (m)	総管路延長内	
			配水方式	池数 (池)	容量 (m ³)		導水管 (m)	送水管 (m)
合計			—	591	52,577	2,804,830	193,421	285,961
1	大分市	森の木	自然流下	1	20	710	0	70
2	大分市	上竹中	自然流下	1	20	3,649	375	493
3	大分市	一尺屋	自然流下	3	385	6,229	2,045	282
4	大分市	室生	自然流下	1	30	1,242	691	0
5	大分市	田ノ浦	自然流下	1	78	4,715	1,792	236
6	大分市	西部	両者併用	6	738	79,266	8,277	0
	大分市	計 6 事業		13	1,271	95,811	13,180	1,081
7	別府市	天間・城島	自然流下	3	60	4,963	164	0
	別府市	計 1 事業		3	60	4,963	164	0
8	中津市	土田地区	自然流下	1	52	4,736	174	1,014
9	中津市	臼木住宅	ポンプ加圧	1	8	433	0	0
10	中津市	成恒住宅	ポンプ加圧	1	8	468	0	0
11	中津市	アメニティかみまくさ	ポンプ加圧	1	37	709	0	14
12	中津市	下田口	自然流下	2	22	2,945	0	195
13	中津市	樋田地区	自然流下	1	96	2,952	0	184
14	中津市	上曾木地区	自然流下	1	44	1,805	163	0
15	中津市	下曾木地区	自然流下	1	57	942	0	3
16	中津市	平田地区	自然流下	4	472	18,017	0	350
17	中津市	百谷地区	自然流下	1	41	3,164	50	580
18	中津市	島地区	自然流下	1	42	1,904	150	18
19	中津市	嶋良・山移地区統合	自然流下	3	296	15,704	77	2,559
20	中津市	山浦地区	自然流下	1	58	2,809	69	0
21	中津市	柿坂地区	自然流下	2	137	5,018	0	892
22	中津市	守実	両者併用	10	752	34,496	268	1,553
23	中津市	草本・小屋川	自然流下	4	156	9,179	230	60
24	中津市	槻木	両者併用	3	83	5,827	0	1,985
	中津市	計 17 事業		38	2,361	111,108	1,181	9,407
25	日田市	石松地区	自然流下	2	111	5,047	0	0
26	日田市	関地区	自然流下	2	108	2,666	0	0
27	日田市	尾当地区	自然流下	2	40	2,323	0	0
28	日田市	小迫地区	両者併用	1	110	2,995	957	0
29	日田市	東部地区	自然流下	3	609	135,707	1,372	991
30	日田市	北友田地区	自然流下	4	197	5,500	0	243
31	日田市	小ヶ瀬地区	自然流下	1	25	855	0	120
32	日田市	杷木山地区	自然流下	1	20	1,417	0	256
33	日田市	川崎地区	自然流下	1	20	1,430	0	560
34	日田市	祝原地区	自然流下	2	46	1,813	0	606
35	日田市	元宮地区	自然流下	1	58	1,199	0	15
36	日田市	串川二丁目	自然流下	1	36	2,946	0	32
37	日田市	日の本地区	自然流下	3	121	4,158	25	0
38	日田市	荒平地区	自然流下	2	65	1,375	0	0

配水管 (m)	料金体系	基本水量 (m ³)	基本料金 (円)	超過料金 (円)	メーター使用量 (円)	10m ³ 当たり使用量 (円)	事業 番号
2,325,448	—	—	(平均) 927	(平均) 100	(平均) 3	(平均) 1,160	合計
640	単一	15	500	20	0	500	1
2,781	単一	9	700	70	0	770	2
3,902	用途	8	997	152	0	1,302	3
551	用途	8	997	152	0	1,302	4
2,687	用途	8	997	152	0	1,302	5
70,989	用途	8	997	152	0	1,302	6
81,550			(平均) 865	(平均) 116	(平均) 0	(平均) 1,080	
4,799	用途	8	970	152	0	1,274	7
4,799			(平均) 970	(平均) 152	(平均) 0	(平均) 1,274	
3,548	単一	10	1,050	126	0	1,050	8
433	単一	10	1,050	126	0	1,050	9
468	単一	10	1,050	126	0	1,050	10
695	単一	10	1,050	126	0	1,050	11
2,750	単一	8	600	60	0	720	12
2,768	単一	10	1,050	126	0	1,050	13
1,642	単一	10	1,050	126	0	1,050	14
939	単一	10	1,050	126	0	1,050	15
17,667	単一	10	1,050	126	0	1,050	16
2,534	単一	10	1,050	126	0	1,050	17
1,736	単一	10	1,050	126	0	1,050	18
13,068	単一	10	1,050	126	0	1,050	19
2,740	単一	10	1,050	126	0	1,050	20
4,126	単一	10	1,050	126	0	1,050	21
32,675	単一	10	1,050	126	0	1,050	22
8,889	単一	10	1,050	126	0	1,050	23
3,842	単一	10	1,050	126	0	1,050	24
100,520			(平均) 1,024	(平均) 122	(平均) 0	(平均) 1,031	
5,047	単一	10	530	54	0	530	25
2,666	単一	10	1,880	227	0	1,880	26
2,323	単一	10	1,880	227	0	1,880	27
2,038	単一	10	1,210	146	0	1,210	28
133,344	用途	10	1,160	140	0	1,160	29
5,257	単一	10	1,880	227	0	1,880	30
735	単一	10	930	112	0	930	31
1,161	単一	10	950	115	0	950	32
870	単一	10	1,190	143	0	1,190	33
1,207	単一	10	1,320	160	0	1,320	34
1,184	用途	10	1,250	151	0	1,250	35
2,914	単一	10	1,880	227	0	1,880	36
4,133	単一	10	1,880	227	0	1,880	37
1,375	単一	10	1,880	227	0	1,880	38

(3)簡易水道

⑤-2 配水池・総管路延長及び水道料金

事業 番号	簡易水道名称		配水池			総管路延長 (m)	総管路延長内	
			配水方式	池数 (池)	容量 (m ³)		導水管 (m)	送水管 (m)
合計			—	591	52,577	2,804,830	193,421	285,961
39	日田市	北部地区	両者併用	5	584	15,617	0	864
40	日田市	東部第2地区	両者併用	2	485	5,047	0	0
41	日田市	八幡地区	自然流下	2	77	3,341	0	61
42	日田市	山田地区	両者併用	2	111	3,547	0	335
43	日田市	緑町地区	自然流下	2	105	5,004	0	0
44	日田市	殿町地区	自然流下	2	64	2,934	0	84
45	日田市	大野本村地区	自然流下	6	151	8,069	4,209	0
46	日田市	出野星弘地区	自然流下	2	74	4,328	1,059	367
47	日田市	赤石	自然流下	14	204	12,369	2,098	0
48	日田市	浦方地区	自然流下	4	80	2,719	10	0
49	日田市	下方地区	自然流下	2	60	3,789	0	221
50	日田市	鯛生地区	自然流下	2	60	3,014	640	0
51	日田市	市ノ瀬地区	両者併用	4	72	5,744	170	950
52	日田市	栃野地区	自然流下	10	410	17,907	3,916	6,057
53	日田市	野田地区	自然流下	2	67	2,999	948	0
54	日田市	都留・川原地区	両者併用	8	233	13,300	1,542	2,358
55	日田市	葉迫・畑中地区	自然流下	3	83	6,376	0	277
56	日田市	小平・小川原地区	両者併用	4	112	11,029	1,216	2,722
57	日田市	雉谷地区	両者併用	4	105	11,320	935	0
58	日田市	浦地区	自然流下	1	56	1,564	295	0
59	日田市	笹野地区	両者併用	1	99	3,285	503	0
60	日田市	若林・片仁田地区	自然流下	1	60	6,074	0	429
61	日田市	白草地区	自然流下	1	56	3,385	0	0
62	日田市	中央地区	両者併用	7	716	46,404	1,993	2,029
63	日田市	鎌手・小五馬	自然流下	2	149	6,637	65	1,200
64	日田市	天ヶ瀬	自然流下	6	907	10,342	12	536
65	日田市	高塚	自然流下	2	143	5,089	0	401
66	日田市	女子畑地区	自然流下	8	376	30,990	0	4,689
67	日田市	中川	自然流下	4	193	6,896	0	2,204
68	日田市	本城1	自然流下	2	76	3,138	0	700
69	日田市	五馬本村	自然流下	2	77	7,330	0	290
70	日田市	近原・見折谷	自然流下	2	72	5,484	0	503
71	日田市	合田	自然流下	4	86	3,717	500	1,138
72	日田市	尾戸・宮園	自然流下	2	62	2,600	0	0
73	日田市	出口三番組	自然流下	1	11	3,039	480	0
	日田市	計 49 事業		152	7,842	453,858	22,945	31,238
74	佐伯市	上浦長田	自然流下	2	101	1,522	410	82
75	佐伯市	上浦夏井	自然流下	2	160	3,730	343	765
76	佐伯市	上浦浅海井	自然流下	2	810	15,509	223	570
77	佐伯市	宇目小野市	自然流下	1	206	11,728	1,650	0
78	佐伯市	宇目大原	自然流下	3	96	10,953	3,144	1,304

配水管 (m)	料金体系	基本水量 (m ³)	基本料金 (円)	超過料金 (円)	メーター使用量 (円)	10m ³ 当たり使用量 (円)	事業 番号
2,325,448	—	—	(平均) 927	(平均) 100	(平均) 3	(平均) 1,160	合計
14,753	用途	10	1,880	227	0	1,880	39
5,047	用途	10	1,880	227	0	1,880	40
3,280	単一	10	1,880	227	0	1,880	41
3,212	単一	10	1,880	227	0	1,880	42
5,004	用途	10	1,880	227	0	1,880	43
2,850	用途	10	1,880	227	0	1,880	44
3,860	用途	10	1,050	84	0	1,050	45
2,902	用途	10	1,050	84	0	1,050	46
10,271	用途	10	1,050	84	0	1,050	47
2,709	用途	10	1,050	84	0	1,050	48
3,568	用途	10	1,050	84	0	1,050	49
2,374	用途	10	840	95	0	840	50
4,624	用途	10	840	95	0	840	51
7,934	用途	10	840	95	0	840	52
2,051	用途	10	840	95	0	840	53
9,400	用途	10	840	63	0	840	54
6,099	用途	10	840	63	0	840	55
7,091	用途	10	840	63	0	840	56
10,385	用途	10	840	63	0	840	57
1,269	用途	10	840	63	0	840	58
2,782	用途	10	840	63	0	840	59
5,645	用途	10	840	63	0	840	60
3,385	用途	10	840	63	0	840	61
42,382	口径	10	930	87	0	930	62
5,372	口径	10	930	87	0	930	63
9,794	口径	10	1,570	45	0	1,570	64
4,688	口径	10	1,570	45	0	1,570	65
26,301	口径	10	1,570	45	0	1,570	66
4,692	口径	10	1,570	45	0	1,570	67
2,438	口径	10	1,570	45	0	1,570	68
7,040	口径	10	1,570	45	0	1,570	69
4,981	口径	10	1,570	45	0	1,570	70
2,079	口径	10	1,570	45	0	1,570	71
2,600	口径	10	1,570	45	0	1,570	72
2,559	口径	10	500	90	0	500	73
399,675			(平均) 1,284	(平均) 117	(平均) 0	(平均) 1,284	
1,030	口径	0	600	20	0	1,230	74
2,622	口径	0	600	20	0	1,230	75
14,716	口径	0	600	20	0	1,230	76
10,078	口径	0	600	20	0	1,230	77
6,505	口径	0	600	20	0	1,230	78

(3)簡易水道

⑤-3 配水池・総管路延長及び水道料金

事業 番号	簡易水道名称		配水池			総管路延長 (m)	総管路延長内	
			配水方式	池数 (池)	容量 (m ³)		導水管 (m)	送水管 (m)
合計			—	591	52,577	2,804,830	193,421	285,961
79	佐伯市	宇目上津小野	自然流下	1	54	6,178	318	0
80	佐伯市	宇目田原	自然流下	1	200	13,687	0	3,224
81	佐伯市	宇目重岡	自然流下	1	184	19,253	1,413	3,397
82	佐伯市	宇目東部	自然流下	6	613	28,799	1,151	5,348
83	佐伯市	直川中央	自然流下	4	669	35,769	2,682	366
84	佐伯市	直川川原木	自然流下	2	206	22,656	2,968	557
85	佐伯市	鶴見中央	自然流下	4	1,722	36,149	2,572	3,417
86	佐伯市	鶴見中越浦	自然流下	6	109	9,808	0	5,200
87	佐伯市	鶴見梶寄浦	自然流下	1	80	991	96	615
88	佐伯市	鶴見丹賀浦	自然流下	1	46	896	0	61
89	佐伯市	鶴見大島	自然流下	1	147	7,067	860	3,443
90	佐伯市	米水津浦代小浦竹野浦	自然流下	2	487	10,051	2,366	739
91	佐伯市	米水津色利・宮野浦	自然流下	1	532	12,234	3,721	0
92	佐伯市	蒲江	自然流下	2	1,125	28,739	4,818	3,290
93	佐伯市	蒲江畑野浦	自然流下	2	327	13,354	1,992	338
94	佐伯市	蒲江丸市尾	ポンプ加圧	2	233	13,156	3,552	138
95	佐伯市	蒲江森崎	ポンプ加圧	1	246	11,758	2,933	0
96	佐伯市	蒲江楠本	自然流下	1	137	5,666	0	187
97	佐伯市	蒲江猪串	自然流下	4	235	5,161	43	1,130
98	佐伯市	蒲江尾浦	ポンプ加圧	1	87	3,318	632	0
99	佐伯市	蒲江葛原	ポンプ加圧	1	96	5,176	20	0
100	佐伯市	蒲江波当津	ポンプ加圧	1	112	4,760	494	0
101	佐伯市	蒲江下入津	自然流下	1	495	30,541	9,346	0
102	佐伯市	上浦蒲戸福泊	自然流下	1	135	8,579	3,724	707
	佐伯市	計 29 事業		58	9,650	377,188	51,471	34,878
103	臼杵市	松原	自然流下	1	12	3,148	3	1,160
104	臼杵市	高山	自然流下	1	157	6,304	15	1,245
105	臼杵市	武山	両者併用	1	41	6,354	20	1,640
106	臼杵市	東神野	自然流下	4	192	12,538	0	6,794
107	臼杵市	中臼杵	自然流下	2	271	27,673	262	3,944
108	臼杵市	乙見	自然流下	1	75	8,966	1,930	0
109	臼杵市	南野津	両者併用	3	516	23,960	835	2,315
	臼杵市	計 7 事業		13	1,264	88,943	3,065	17,098
110	津久見市	深良津地区	自然流下	1	36	1,258	318	0
111	津久見市	保戸島・四浦東地区	両者併用	6	707	18,058	2,554	8,853
112	津久見市	久保泊・刀自ヶ浦	自然流下	1	68	4,097	1,755	0
113	津久見市	平岩	自然流下	1	45	3,412	2,760	0
	津久見市	計 4 事業		9	856	26,825	7,387	8,853
114	竹田市	泉水	両者併用	2	85	3,220	0	175
115	竹田市	妙見瀬の口	自然流下	1	78	14,900	8,389	139
116	竹田市	下片ヶ瀬				2,917	20	200

記	料金体系	基本水量 (m ³)	基本料金 (円)	超過料金 (円)	メーター使用量 (円)	10m ³ 当たり使用量 (円)	事業 番号
配水管 (m)							
2,325,448	—	—	(平均) 927	(平均) 100	(平均) 3	(平均) 1,160	合計
5,860	口径	0	600	20	0	1,230	79
10,463	口径	0	600	20	0	1,230	80
14,443	口径	0	600	20	0	1,230	81
22,300	口径	0	600	20	0	1,230	82
32,721	口径	0	600	20	0	1,230	83
19,131	口径	0	600	20	0	1,230	84
30,160	口径	0	600	20	0	1,230	85
4,608	口径	0	600	20	0	1,230	86
280	口径	0	600	20	0	1,230	87
835	口径	0	600	20	0	1,230	88
2,764	口径	0	600	20	0	1,230	89
6,946	口径	0	600	20	0	1,230	90
8,513	口径	0	600	20	0	1,230	91
20,631	口径	0	600	20	0	1,230	92
11,024	口径	0	600	20	0	1,230	93
9,466	口径	0	600	20	0	1,230	94
8,825	口径	0	600	20	0	1,230	95
5,479	口径	0	600	20	0	1,230	96
3,988	口径	0	600	20	0	1,230	97
2,686	口径	0	600	20	0	1,230	98
5,156	口径	0	600	20	0	1,230	99
4,266	口径	0	600	20	0	1,230	100
21,195	口径	0	600	20	0	1,230	101
4,148	口径	0	600	20	0	1,230	102
290,839			(平均) 600	(平均) 20	(平均) 0	(平均) 1,230	
1,985	定額	0	315	110	0	315	103
5,044	用途	8	630	110	0	756	104
4,694	用途	8	630	110	0	756	105
5,744	用途	8	950	110	0	1,270	106
23,467	用途	8	950	160	0	1,270	107
7,036	定額	0	1,000	0	0	1,000	108
20,810	口径	8	950	160	0	1,270	109
68,780			(平均) 775	(平均) 109	(平均) 0	(平均) 948	
940	単一	10	1,050	84	0	1,050	110
6,651	単一	5	740	240	0	1,940	111
2,342	単一	10	1,050	84	0	1,050	112
652	単一	10	530	50	0	530	113
10,585			843	115	0	1,143	
3,045	用途	10	500	40	0	500	114
6,372	用途	5	525	157	0	1,312	115
2,697	用途	5	525	157	0	1,312	116

(3)簡易水道

⑤-4 配水池・総管路延長及び水道料金

事業 番号	簡易水道名称		配水池			総管路延長 (m)	総管路延長内	
			配水方式	池数 (池)	容量 (m ³)		導水管 (m)	送水管 (m)
合計			—	591	52,577	2,804,830	193,421	285,961
117	竹田市	戸上	両者併用	1	68	2,380	0	0
118	竹田市	松本	自然流下	1	208	8,724	845	2,648
119	竹田市	倉木	自然流下	1	15	1,859	367	0
120	竹田市	菅生	自然流下	2	90	7,146	0	2,885
121	竹田市	城原	自然流下	3	52	5,861	0	2,364
122	竹田市	荻	自然流下	19	1,578	110,981	3,659	11,178
123	竹田市	久住	自然流下	8	642	15,893	2,544	0
124	竹田市	都野	自然流下	4	348	18,142	200	0
125	竹田市	白丹	自然流下	1	90	4,933	2,033	0
126	竹田市	直入中央	自然流下	2	685	24,625	0	2,565
127	竹田市	神堤水道組合	自然流下	1	53	2,025	0	750
	竹田市	計 14 事業		46	3,992	223,606	18,057	22,904
128	豊後高田市	田染地区	自然流下	2	286	20,631	0	227
129	豊後高田市	大村団地	ポンプ加圧	2	55	725	200	0
130	豊後高田市	徳久保団地	ポンプ加圧	1	34	350	50	0
131	豊後高田市	松津地区	ポンプ加圧	1	60	1,082	15	0
132	豊後高田市	見目地区	自然流下	1	61	2,986	5	0
	豊後高田市	計 5 事業		7	496	25,774	270	227
133	杵築市	俣水	自然流下	2	134	10,613	2,950	0
134	杵築市	相原	自然流下	1	53	3,991	112	448
135	杵築市	豊洋	自然流下	4	476	24,957	696	1,207
136	杵築市	守江	自然流下	2	72	5,622	160	840
137	杵築市	篠原	自然流下	2	16	6,403	53	1,648
138	杵築市	池頭	自然流下	1	32	3,699	0	0
139	杵築市	山浦	自然流下	1	280	39,648	77	3,540
140	杵築市	久木野尾	自然流下	8	451	35,013	80	5,785
141	杵築市	向野	自然流下	4	119	16,329	110	2,811
	杵築市	計 9 事業		25	1,633	146,275	4,238	16,279
142	宇佐市	北馬城	自然流下	1	132	8,210	381	383
143	宇佐市	宇佐駅前	自然流下	1	24	1,245	400	360
144	宇佐市	院内	自然流下	3	90	43,061	3,348	4,084
145	宇佐市	温見	自然流下	3	90	13,348	150	5,060
146	宇佐市	余	自然流下	4	150	10,563	1,022	455
147	宇佐市	高並	両者併用	9	179	16,162	731	2,338
148	宇佐市	西部	自然流下	8	228	16,677	150	7,903
149	宇佐市	日岳	自然流下	3	63	7,748	0	815
150	宇佐市	小田若林	自然流下	2	35	2,732	0	900
151	宇佐市	安心院	両者併用	6	1,062	26,744	0	4,056
152	宇佐市	釜ノ口	両者併用	4	32	6,980	170	650
153	宇佐市	深見	両者併用	9	385	48,665	0	17,445
154	宇佐市	佐田	両者併用	3	130	18,961	0	909

配水管 (m)	料金体系	基本水量 (m ³)	基本料金 (円)	超過料金 (円)	メーター使用量 (円)	10m ³ 当たり使用量 (円)	事業 番号
2,325,448	—	—	(平均) 927	(平均) 100	(平均) 3	(平均) 1,160	合計
2,380	用途	5	525	157	0	1,312	117
5,231	口径	5	525	157	0	1,312	118
1,492	単一	1	500	50	0	1,000	119
4,261	用途	30	900	100	0	900	120
3,497	用途	15	250	15	0	250	121
96,144	用途	5	525	157	0	1,312	122
13,349	用途	5	525	157	0	1,312	123
17,942	用途	5	525	157	0	1,312	124
2,900	用途	5	525	157	0	1,312	125
22,060	用途	5	525	157	0	1,312	126
1,275	単一	10	700	80	0	700	127
182,645			(平均) 541	(平均) 121	(平均) 0	(平均) 1,083	
20,404	口径	8	780	130	0	1,050	128
525	単一	8	630	50	0	740	129
300	単一	8	630	50	0	740	130
1,067	単一	8	630	50	0	740	131
2,981	単一	8	630	50	0	740	132
25,277			(平均) 660	(平均) 66	(平均) 0	(平均) 802	
7,663	用途	5	800	150	50	1,050	133
3,431	用途	5	800	150	50	1,050	134
23,054	用途	5	800	150	50	1,050	135
4,622	用途	5	800	150	50	1,050	136
4,702	単一	0	200	60	0	800	137
3,699	単一	15	1,200	130	0	1,200	138
36,031	用途	5	800	150	50	1,050	139
29,148	用途	5	800	150	50	1,050	140
13,408	用途	5	800	150	50	1,050	141
125,758			(平均) 778	(平均) 138	(平均) 39	(平均) 1,039	
7,446	口径	8	1,155	152	0	1,510	142
485	単一	10	1,000	100	0	1,000	143
35,629	用途	7	1,260	180	0	1,820	144
8,138	用途	7	1,260	180	0	1,820	145
9,086	用途	7	1,260	180	0	1,820	146
13,093	用途	7	1,260	180	0	1,820	147
8,624	用途	7	1,260	180	0	1,820	148
6,933	用途	7	1,260	180	0	1,820	149
1,832	定額	0	682	0	0	682	150
22,688	用途	7	840	157	0	1,310	151
6,160	用途	7	840	157	0	1,310	152
31,220	用途	7	840	157	0	1,310	153
18,052	用途	7	840	157	0	1,310	154

(3)簡易水道

⑤-5 配水池・総管路延長及び水道料金

事業 番号	簡易水道名称		配水池			総管路延長 (m)	総管路延長内	
			配水方式	池数 (池)	容量 (m ³)		導水管 (m)	送水管 (m)
合計			—	591	52,577	2,804,830	193,421	285,961
155	宇佐市	佐田南部	両者併用	1	42	9,840	0	290
156	宇佐市	尾立	自然流下	2	70	6,080	0	706
157	宇佐市	津房	自然流下	1	60	9,051	0	5,453
158	宇佐市	津房西部	両者併用	1	70	17,769	0	1,600
159	宇佐市	上ノ原	両者併用	2	216	11,004	0	576
160	宇佐市	天津	ポンプ加圧	1	519	47,895	0	0
	宇佐市	計 19 事業		64	3,577	322,735	6,352	53,983
161	豊後大野市	川辺	自然流下	2	108	4,131	75	70
162	豊後大野市	清川	両者併用	2	264	23,722	5,273	1,428
163	豊後大野市	緒方	両者併用	14	1,243	65,612	2,611	7,655
164	豊後大野市	上自在	自然流下	1	50	1,633	90	3
165	豊後大野市	朝地	自然流下	1	100	2,823	0	998
166	豊後大野市	大野	自然流下	2	705	28,276	1,272	1,055
167	豊後大野市	千歳	両者併用	6	1,060	69,554	4,212	3,234
168	豊後大野市	犬飼	両者併用	18	1,779	92,687	2,654	14,938
	豊後大野市	計 8 事業		46	5,309	288,438	16,187	29,381
169	由布市	庄内	両者併用	13	1,070	67,107	4,339	3,909
170	由布市	東部	両者併用	9	1,151	56,811	6,184	15,552
171	由布市	蓑草	自然流下	3	126	6,649	879	0
172	由布市	阿蘇野	両者併用	1	141	14,367	308	0
173	由布市	櫛木	自然流下	2	23	4,615	0	0
174	由布市	直野内山	自然流下	1	68	8,149	0	0
175	由布市	時松	自然流下	1	627	6,068	118	1,450
176	由布市	朴木	自然流下	1	110	9,330	3,030	0
177	由布市	田代	自然流下	2	44	6,307	0	0
178	由布市	湯平	両者併用	2	431	9,102	36	2,056
179	由布市	下湯平	自然流下	1	84	5,461	825	147
180	由布市	若杉				4,864	1,497	0
181	由布市	下津々良	自然流下	2	95	6,015	2,300	0
182	由布市	塚原	自然流下	1	184	15,101	80	4,825
	由布市	計 14 事業		39	4,154	219,946	19,596	27,939
183	国東市	竹田津	両者併用	2	210	9,909	133	31
184	国東市	榎海	自然流下	1	73	1,070	0	180
185	国東市	千灯	自然流下	1	28	7,837	10	500
186	国東市	榎来	自然流下	1	60	5,675	0	183
187	国東市	向田浜	自然流下	1	50	1,357	0	182
188	国東市	鶴川	自然流下	4	788	22,909	532	1,519
189	国東市	富来	自然流下	4	362	7,205	66	573
190	国東市	小原	自然流下	2	529	25,050	810	595
191	国東市	重藤住宅	自然流下	1	38	356	0	72
192	国東市	田深	両者併用	3	364	20,109	97	714

配水管 (m)	料金体系	基本水量 (m ³)	基本料金 (円)	超過料金 (円)	メーター使用量 (円)	10m ³ 当たり使用量 (円)	事業 番号
2,325,448	—	—	(平均) 927	(平均) 100	(平均) 3	(平均) 1,160	合計
9,550	用途	7	840	157	0	1,310	155
5,374	用途	7	840	157	0	1,310	156
3,598	用途	7	840	157	0	1,310	157
16,169	用途	7	840	157	0	1,310	158
10,428	用途	7	840	157	0	1,310	159
47,895	口径	8	1,155	152	0	1,510	160
262,400			(平均) 1,006	(平均) 152	(平均) 0	(平均) 1,443	
3,986	用途	25	500	50	0	500	161
17,021	用途	8	1,170	150	0	1,480	162
55,346	用途	8	1,170	150	0	1,480	163
1,540	単一	1	100	50	0	550	164
1,825	単一	10	800	50	0	800	165
25,949	用途	8	1,170	158	0	1,480	166
62,108	用途	8	1,170	150	0	1,480	167
75,095	用途	8	1,170	150	0	1,480	168
242,870			(平均) 906	(平均) 114	(平均) 0	(平均) 1,156	
58,859	用途	10	1,260	162	0	1,260	169
35,075	用途	10	1,260	162	0	1,260	170
5,770	用途	10	1,260	162	0	1,260	171
14,059	用途	10	1,260	162	0	1,260	172
4,615	単一	10	1,500	10	0	1,500	173
8,149	用途	10	1,260	162	0	1,260	174
4,500	単一	6	700	100	0	1,100	175
6,300	単一	8	600	50	0	700	176
6,307	単一	5	700	100	0	1,200	177
7,010	用途	10	900	100	0	900	178
4,489	用途	10	900	100	0	900	179
3,367	定額	0	900	0	0	900	180
3,715	用途	10	900	100	0	900	181
10,196	用途	10	900	100	0	900	182
172,411			(平均) 1,021	(平均) 105	(平均) 0	(平均) 1,093	
9,745	単一	8	1,050	145	0	1,340	183
890	定額	0	833	0	0	833	184
7,327	単一	200	3,000	5	0	3,000	185
5,492	単一	15	1,000	30	0	1,000	186
1,175	単一	0	750	40	0	1,150	187
20,858	単一	8	1,050	145	0	1,340	188
6,566	単一	8	1,050	145	0	1,340	189
23,645	単一	8	1,050	145	0	1,340	190
284	単一	8	1,050	145	0	1,340	191
19,298	単一	8	1,050	145	0	1,340	192

(3)簡易水道

⑤-6 配水池・総管路延長及び水道料金

事業 番号	簡易水道名称		配水池			総管路延長 (m)	総管路延長内	
			配水方式	池数 (池)	容量 (m ³)		導水管 (m)	送水管 (m)
合計			—	591	52,577	2,804,830	193,421	285,961
193	国東市	来浦出水	自然流下	2	98	8,572	0	1,007
194	国東市	来浦浜	自然流下	1	26	3,864	0	456
195	国東市	来浦中央	自然流下	1	31	6,471	0	391
196	国東市	武蔵	自然流下	5	1,682	71,508	3,203	8,073
197	国東市	安岐	自然流下	4	1,153	41,985	2,618	2,312
198	国東市	下山口	自然流下	1	144	4,231	587	120
199	国東市	ハイテクニュータウン	自然流下	1	406	8,205	2,849	303
	国東市	計 17 事業		35	6,042	246,313	10,905	17,211
200	姫島村	姫島	自然流下	5	1,028	22,433	2,440	2,553
	姫島村	計 1 事業		5	1,028	22,433	2,440	2,553
201	日出町	豊岡	自然流下	1	120	4,697	730	0
202	日出町	南端	自然流下	4	115	3,870	50	903
203	日出町	西の一	自然流下	2	60	1,956	2	480
	日出町	計 3 事業		7	295	10,523	782	1,383
204	九重町	野上	両者併用	6	877	33,489	2,053	1,540
205	九重町	東飯田	自然流下	2	714	32,253	0	2,541
206	九重町	飯田	自然流下	2	308	13,351	0	3,544
207	九重町	串野	自然流下	1	18	2,916	0	1,240
208	九重町	粟野	自然流下	1	26	1,340	0	40
209	九重町	湯坪	自然流下	1	20	2,905	0	950
210	九重町	日向	自然流下	1	13	2,185	0	0
211	九重町	宝泉寺	自然流下	1	36	1,645	670	0
212	九重町	滝上	自然流下	1	30	3,985	1,848	0
213	九重町	須久保	自然流下	1	16	3,677	2,250	0
214	九重町	筋湯	自然流下	1	44	3,162	775	0
	九重町	計 11 事業		18	2,102	100,908	7,596	9,855
215	玖珠町	北山田	自然流下	1	388	17,361	274	780
216	玖珠町	小野原	自然流下	2	20	3,593	1,302	0
217	玖珠町	日出生本村	自然流下	1	28	4,927	3,367	0
218	玖珠町	内河野	ポンプ加圧	1	47	1,443	194	0
219	玖珠町	木牟田	自然流下	1	38	1,989	1,070	0
220	玖珠町	代太郎	自然流下	2	36	2,098	13	911
221	玖珠町	寺村	自然流下	1	20	1,938	250	0
222	玖珠町	北大隈	自然流下	2	30	1,887	585	0
223	玖珠町	中通	自然流下	1	20	2,056	300	0
224	玖珠町	錨田	自然流下	1	18	1,891	250	0
	玖珠町	計 10 事業		13	645	39,183	7,605	1,691
	県合計	224 事業	—	591	52,577	2,804,830	193,421	285,961

配水管 (m)	料金体系	基本水量 (m ³)	基本料金 (円)	超過料金 (円)	メーター使用量 (円)	10m ³ 当たり使用量 (円)	事業 番号
2,325,448	—	—	(平均) 927	(平均) 100	(平均) 3	(平均) 1,160	合計
7,565	単一	8	1,050	145	0	1,340	193
3,408	単一	0	500	60	0	1,100	194
6,080	単一	0	400	60	0	1,000	195
60,232	単一	8	1,050	145	0	1,340	196
37,055	単一	8	1,050	145	0	1,340	197
3,524	単一	8	1,050	145	0	1,340	198
5,053	単一	8	1,050	145	0	1,340	199
218,197			(平均) 1,061	(平均) 105	(平均) 0	(平均) 1,343	
17,440	用途	6	940	210	50	1,830	200
17,440			(平均) 940	(平均) 210	(平均) 50	(平均) 1,830	
3,967	用途	10	525	63	0	525	201
2,917	用途	10	525	63	0	525	202
1,474	用途	10	500	80	0	500	203
8,358			(平均) 517	(平均) 69	(平均) 0	(平均) 517	
29,896	口径	10	1,310	240	100	1,410	204
29,712	口径	10	1,310	240	100	1,410	205
9,807	口径	10	1,310	240	100	1,410	206
1,676	定額	0	700	0	0	1,410	207
1,300	定額	0	500	0	0	500	208
1,955	定額	0	100	0	0	100	209
2,185	単一	0	200	50	0	200	210
975	単一	0	700	10	0	800	211
2,137	単一	10	250	10	0	260	212
1,427	定額	0	500	0	0	500	213
2,387	用途	10	3,000	80	0	3,800	214
83,457			(平均) 898	(平均) 79	(平均) 27	(平均) 1,073	
16,307	用途	8	950	148	0	1,240	215
2,291	単一	10	150	15	0	150	216
1,560	単一	10	150	15	0	150	217
1,249	単一	10	710	80	0	710	218
919	単一	10	630	50	0	630	219
1,174	単一	10	710	80	0	710	220
1,688	定額	0	600	0	0	600	221
1,302	定額	0	500	0	0	500	222
1,756	定額	0	550	0	0	550	223
1,641	定額	0	1,000	0	0	1,000	224
29,887			(平均) 595	(平均) 39	(平均) 0	(平均) 624	
2,325,448	—	—	(平均) 927	(平均) 100	(平均) 3	(平均) 1,160	

(3)簡易水道

⑥-1 取水量・浄水量・給水量及び水質検査実施状況

事業番号	簡易水道名称		計画1日 最大取水量 (m ³)	年間 取水量 (m ³)	浄水能力 (公称能力) (m ³)	年間 浄水量 (m ³)	計画1日 最大給水量 (m ³)
合計			73,218	15,749,958	64,398	15,411,709	65,643
1	大分市	森の木	35	12,154	33	12,152	35
2	大分市	上竹中	55	17,044	60	17,042	55
3	大分市	一尺屋	336	89,628	336	87,090	336
4	大分市	室生	45	6,846	45	6,846	45
5	大分市	田ノ浦	50	11,082	50	11,082	50
6	大分市	西部	1,118	232,167	965	198,007	1,118
	大分市	計 6 事業	1,639	368,921	1,489	332,219	1,639
7	別府市	天間・城島	65	16,678	74	13,446	65
	別府市	計 1 事業	65	16,678	74	13,446	65
8	中津市	土田地区	90	32,850	90	32,850	90
9	中津市	臼木住宅	24	2,283	24	2,283	24
10	中津市	成恒住宅	36	10,335	36	10,335	36
11	中津市	アメニティかみまくさ	36	7,870	36	7,870	36
12	中津市	下田口	64	20,622	64	20,622	64
13	中津市	樋田地区	168	25,285	168	25,285	168
14	中津市	上曾木地区	46	8,650	46	8,650	46
15	中津市	下曾木地区	41	8,930	41	8,930	41
16	中津市	平田地区	533	96,193	520	96,193	533
17	中津市	百谷地区	80	7,165	80	7,165	80
18	中津市	島地区	45	8,241	45	8,241	45
19	中津市	鳴良・山移地区統合	204	36,657	204	36,657	204
20	中津市	山浦地区	31	6,063	31	6,063	31
21	中津市	柿坂地区	106	38,690	106	38,690	106
22	中津市	守実	710	175,876	0	175,876	710
23	中津市	草本・小屋川	150	31,221	150	31,221	150
24	中津市	槻木	48	8,871	48	8,871	48
	中津市	計 17 事業	2,412	525,802	1,689	525,802	2,412
25	日田市	石松地区	177	48,501	177	48,501	177
26	日田市	関地区	106	18,181	106	18,181	106
27	日田市	尾当地区	44	6,627	44	6,627	44
28	日田市	小迫地区	180	94,657	180	94,657	180
29	日田市	東部地区	958	308,725	958	308,725	958
30	日田市	北友田地区	145	30,622	145	30,622	145
31	日田市	小ヶ瀬地区	45	20,296	45	20,296	45
32	日田市	杷木山地区	25	10,777	25	10,777	25
33	日田市	川崎地区	30	12,290	30	12,290	30
34	日田市	祝原地区	51	7,388	51	7,388	51
35	日田市	元宮地区	38	10,493	38	10,493	38
36	日田市	串川二丁目	24	10,493	24	5,862	24
37	日田市	日の本地区	61	10,493	61	10,018	61
38	日田市	荒平地区	37	10,493	37	6,498	37

年間 給水量 (m ³)	実績1日 最大給水量 (m ³)	実績1日 平均給水量 (m ³)	水質検査実施機関			事業 番号
			毎日項目	毎月項目	全項目	
15,173,926	57,420	41,569	—	—	—	合計
12,151	0	33	自己検査	指定検査機関	指定検査機関	1
17,041	55	47	自己検査	指定検査機関	指定検査機関	2
87,090	386	239	その他	自己検査	自己検査	3
6,846	32	19	その他	自己検査	自己検査	4
11,082	56	30	その他	自己検査	自己検査	5
193,032	819	529	その他	自己検査	自己検査	6
327,242	1,348	897				
13,446	121	37	その他	自己検査	指定検査機関	7
13,446	121	37				
32,850	90	90	自己検査	指定検査機関	指定検査機関	8
2,283	6	6	自己検査	指定検査機関	指定検査機関	9
10,335	28	28	自己検査	指定検査機関	指定検査機関	10
7,870	21	22	自己検査	指定検査機関	指定検査機関	11
20,622	56	56	自己検査	指定検査機関	指定検査機関	12
25,285	75	69	自己検査	指定検査機関	指定検査機関	13
8,650	25	24	自己検査	指定検査機関	指定検査機関	14
8,930	25	24	自己検査	指定検査機関	指定検査機関	15
96,193	520	264	自己検査	指定検査機関	指定検査機関	16
7,165	25	20	自己検査	指定検査機関	指定検査機関	17
8,241	23	23	自己検査	指定検査機関	指定検査機関	18
36,657	172	100	自己検査	指定検査機関	指定検査機関	19
6,063	19	17	自己検査	指定検査機関	指定検査機関	20
38,690	106	106	自己検査	指定検査機関	指定検査機関	21
175,876	635	482	自己検査	指定検査機関	指定検査機関	22
31,221	113	86	自己検査	指定検査機関	指定検査機関	23
8,871	32	24	自己検査	指定検査機関	指定検査機関	24
525,802	1,971	1,441				
48,501	175	133	自己検査	指定検査機関	指定検査機関	25
18,181	62	50	自己検査	指定検査機関	指定検査機関	26
6,627	26	18	自己検査	指定検査機関	指定検査機関	27
94,657	218	259	自己検査	指定検査機関	指定検査機関	28
308,725	742	846	自己検査	指定検査機関	指定検査機関	29
30,622	128	84	自己検査	指定検査機関	指定検査機関	30
20,296	53	56	自己検査	指定検査機関	指定検査機関	31
10,777	44	30	自己検査	指定検査機関	指定検査機関	32
12,290	41	34	自己検査	指定検査機関	指定検査機関	33
7,388	35	20	自己検査	指定検査機関	指定検査機関	34
10,453	36	29	自己検査	指定検査機関	指定検査機関	35
5,862	21	16	自己検査	指定検査機関	指定検査機関	36
10,018	34	27	自己検査	指定検査機関	指定検査機関	37
6,498	23	18	自己検査	指定検査機関	指定検査機関	38

(3)簡易水道

⑥-2 取水量・浄水量・給水量及び水質検査実施状況

事業 番号	簡易水道名称		計画1日 最大取水量 (m ³)	年間 取水量 (m ³)	浄水能力 (公称能力) (m ³)	年間 浄水量 (m ³)	計画1日 最大給水量 (m ³)
合計			73,218	15,749,958	64,398	15,411,709	65,643
39	日田市	北部地区	536	84,342	536	84,342	536
40	日田市	東部第2地区	666	97,745	666	97,745	666
41	日田市	八幡地区	51	4,979	51	4,979	51
42	日田市	山田地区	97	9,087	97	9,087	97
43	日田市	緑町地区	90	6,978	90	6,978	90
44	日田市	殿町地区	36	4,002	36	4,002	36
45	日田市	大野本村地区	111	22,142	111	22,142	111
46	日田市	出野星弘地区	50	7,814	50	7,814	50
47	日田市	赤石	282	18,754	282	18,754	282
48	日田市	浦方地区	61	7,552	61	7,552	61
49	日田市	下方地区	52	7,305	52	7,305	52
50	日田市	鯛生地区	40	7,347	40	7,347	40
51	日田市	市ノ瀬地区	32	8,878	48	8,878	32
52	日田市	栃野地区	256	73,135	40	73,135	256
53	日田市	野田地区	40	5,255	36	5,255	40
54	日田市	都留・川原地区	170	61,042	32	61,042	170
55	日田市	葉迫・畑中地区	38	5,785	256	5,785	38
56	日田市	小平・小川原地区	109	26,251	40	26,251	109
57	日田市	雉谷地区	85	19,560	170	19,560	85
58	日田市	浦地区	28	3,901	38	3,901	28
59	日田市	笹野地区	75	3,690	109	3,690	75
60	日田市	若林・片仁田地区	30	10,384	85	10,384	30
61	日田市	白草地区	62	5,281	28	5,281	62
62	日田市	中央地区	707	205,967	75	205,967	707
63	日田市	鎌手・小五馬	143	30,157	30	30,157	143
64	日田市	天ヶ瀬	1,300	329,396	62	329,396	1,300
65	日田市	高塚	150	32,212	150	32,212	150
66	日田市	女子畑地区	339	111,294	339	111,294	339
67	日田市	中川	212	37,038	212	37,038	212
68	日田市	本城1	50	11,268	50	11,268	50
69	日田市	五馬本村	106	17,505	106	17,505	106
70	日田市	近原・見折谷	55	18,619	55	18,619	55
71	日田市	合田	65	23,045	65	23,045	65
72	日田市	尾戸・宮園	35	10,831	35	10,831	35
73	日田市	出口三番組	32	8,120	32	8,120	32
	日田市	計 49 事業	8,112	1,936,697	6,086	1,927,596	8,112
74	佐伯市	上浦長田	150	14,397	150	14,397	150
75	佐伯市	上浦夏井	140	24,609	140	24,609	140
76	佐伯市	上浦浅海井	1,200	174,380	1,200	174,380	1,200
77	佐伯市	宇目小野市	350	90,003	350	90,003	350
78	佐伯市	宇目大原	92	22,682	92	22,682	92

年間 給水量 (m ³)	実績1日 最大給水量 (m ³)	実績1日 平均給水量 (m ³)	水質検査実施機関			事業 番号
			毎日項目	毎月項目	全項目	
15,173,926	57,420	41,569	—	—	—	合計
50,710	277	139	自己検査	指定検査機関	指定検査機関	39
97,745	624	268	自己検査	指定検査機関	指定検査機関	40
4,979	12	14	自己検査	指定検査機関	指定検査機関	41
9,087	34	25	自己検査	指定検査機関	指定検査機関	42
6,978	25	19	自己検査	指定検査機関	指定検査機関	43
4,002	22	11	自己検査	指定検査機関	指定検査機関	44
22,142	126	61	自己検査	指定検査機関	指定検査機関	45
7,814	64	21	自己検査	指定検査機関	指定検査機関	46
18,754	172	51	自己検査	指定検査機関	指定検査機関	47
7,552	24	21	自己検査	指定検査機関	指定検査機関	48
7,305	32	20	自己検査	指定検査機関	指定検査機関	49
7,347	20	20	自己検査	指定検査機関	指定検査機関	50
8,232	24	23	自己検査	指定検査機関	指定検査機関	51
73,135	200	200	自己検査	指定検査機関	指定検査機関	52
5,255	14	14	自己検査	指定検査機関	指定検査機関	53
61,042	234	167	自己検査	指定検査機関	指定検査機関	54
5,785	56	16	自己検査	指定検査機関	指定検査機関	55
26,251	213	72	自己検査	指定検査機関	指定検査機関	56
19,560	83	54	自己検査	指定検査機関	指定検査機関	57
3,901	30	11	自己検査	指定検査機関	指定検査機関	58
3,690	36	10	自己検査	指定検査機関	指定検査機関	59
10,384	71	28	自己検査	指定検査機関	指定検査機関	60
5,281	40	14	自己検査	指定検査機関	指定検査機関	61
205,967	648	564	自己検査	指定検査機関	指定検査機関	62
30,157	95	83	自己検査	指定検査機関	指定検査機関	63
329,396	1,300	902	自己検査	指定検査機関	指定検査機関	64
32,212	150	88	自己検査	指定検査機関	指定検査機関	65
111,294	391	305	自己検査	指定検査機関	指定検査機関	66
37,038	212	101	自己検査	指定検査機関	指定検査機関	67
11,268	50	31	自己検査	指定検査機関	指定検査機関	68
17,505	96	48	自己検査	指定検査機関	指定検査機関	69
18,619	55	51	自己検査	指定検査機関	指定検査機関	70
23,045	83	63	自己検査	指定検査機関	指定検査機関	71
10,831	35	30	自己検査	指定検査機関	指定検査機関	72
8,120	32	22	自己検査	指定検査機関	指定検査機関	73
1,893,278	7,218	5,187				
14,397	49	39	自己検査	指定検査機関	指定検査機関	74
24,609	85	67	自己検査	指定検査機関	指定検査機関	75
174,380	551	478	自己検査	指定検査機関	指定検査機関	76
90,003	285	247	自己検査	指定検査機関	指定検査機関	77
22,682	66	62	自己検査	指定検査機関	指定検査機関	78

(3)簡易水道

⑥-3 取水量・浄水量・給水量及び水質検査実施状況

事業 番号	簡易水道名称		計画1日 最大取水量 (m ³)	年間 取水量 (m ³)	浄水能力 (公称能力) (m ³)	年間 浄水量 (m ³)	計画1日 最大給水量 (m ³)
合計			73,218	15,749,958	64,398	15,411,709	65,643
79	佐伯市	宇目上津小野	40	11,629	40	11,629	40
80	佐伯市	宇目田原	200	55,884	200	55,884	200
81	佐伯市	宇目重岡	280	33,058	280	33,058	280
82	佐伯市	宇目東部	775	104,388	704	104,388	704
83	佐伯市	直川中央	935	270,988	850	270,988	850
84	佐伯市	直川川原木	295	107,018	295	107,018	295
85	佐伯市	鶴見中央	2,250	604,378	2,250	604,378	2,250
86	佐伯市	鶴見中越浦	150	8,784	150	8,784	150
87	佐伯市	鶴見梶寄浦	120	23,205	120	23,205	120
88	佐伯市	鶴見丹賀浦	60	4,530	60	4,530	60
89	佐伯市	鶴見大島	220	19,072	200	19,072	200
90	佐伯市	米水津浦代小浦竹野浦	610	154,970	610	154,970	610
91	佐伯市	米水津色利・宮野浦	770	221,552	750	221,552	750
92	佐伯市	蒲江	1,644	438,159	1,644	438,159	1,644
93	佐伯市	蒲江畑野浦	590	172,264	590	172,264	590
94	佐伯市	蒲江丸市尾	270	59,604	270	59,604	270
95	佐伯市	蒲江森崎	304	84,402	288	84,402	288
96	佐伯市	蒲江楠本	180	49,734	180	49,734	180
97	佐伯市	蒲江猪串	174	42,748	174	42,748	174
98	佐伯市	蒲江尾浦	183	55,138	171	55,138	171
99	佐伯市	蒲江葛原	96	21,154	71	21,154	71
100	佐伯市	蒲江波当津	87	23,052	87	23,052	87
101	佐伯市	蒲江下入津	550	200,116	550	200,116	550
102	佐伯市	上浦蒲戸福泊	140	32,896	126	32,896	126
	佐伯市	計 29 事業	12,855	3,124,794	12,592	3,124,794	12,592
103	臼杵市	松原	33	7,681	30	7,681	30
104	臼杵市	高山	429	57,996	390	57,996	390
105	臼杵市	武山	104	12,500	104	12,500	104
106	臼杵市	東神野	68	8,006	68	8,006	68
107	臼杵市	中臼杵	265	56,018	265	56,018	265
108	臼杵市	乙見	63	9,802	63	9,802	63
109	臼杵市	南野津	300	66,384	300	64,492	300
	臼杵市	計 7 事業	1,262	218,387	1,220	216,495	1,220
110	津久見市	深良津地区	36	11,875	36	11,375	36
111	津久見市	保戸島・四浦東地区	616	93,550	560	92,550	560
112	津久見市	久保泊・刀自ヶ浦	86	16,021	86	15,521	86
113	津久見市	平岩	18	6,570	18	6,400	18
	津久見市	計 4 事業	756	128,016	700	125,846	700
114	竹田市	泉水	106	18,227	106	18,227	106
115	竹田市	妙見瀬の口	160	20,625	159	20,625	160
116	竹田市	下片ヶ瀬	99	12,158	99	12,158	99

年間 給水量 (m ³)	実績1日 最大給水量 (m ³)	実績1日 平均給水量 (m ³)	水質検査実施機関			事業 番号
			毎日項目	毎月項目	全項目	
15,173,926	57,420	41,569	—	—	—	合計
11,629	37	32	自己検査	指定検査機関	指定検査機関	79
55,884	199	153	自己検査	指定検査機関	指定検査機関	80
33,058	110	91	自己検査	指定検査機関	指定検査機関	81
104,388	359	286	自己検査	指定検査機関	指定検査機関	82
270,988	713	742	自己検査	指定検査機関	指定検査機関	83
107,018	276	293	自己検査	指定検査機関	指定検査機関	84
604,378	1,512	1,656	自己検査	指定検査機関	指定検査機関	85
8,784	32	24	自己検査	指定検査機関	指定検査機関	86
23,205	68	64	自己検査	指定検査機関	指定検査機関	87
4,530	17	12	自己検査	指定検査機関	指定検査機関	88
19,072	59	52	自己検査	指定検査機関	指定検査機関	89
154,970	469	425	自己検査	指定検査機関	指定検査機関	90
221,552	673	607	自己検査	指定検査機関	指定検査機関	91
438,159	1,473	1,200	自己検査	指定検査機関	指定検査機関	92
172,264	553	472	自己検査	指定検査機関	指定検査機関	93
59,604	209	163	自己検査	指定検査機関	指定検査機関	94
84,402	232	231	自己検査	指定検査機関	指定検査機関	95
49,734	164	136	自己検査	指定検査機関	指定検査機関	96
42,748	146	117	自己検査	指定検査機関	指定検査機関	97
55,138	152	151	自己検査	指定検査機関	指定検査機関	98
21,154	71	58	自己検査	指定検査機関	指定検査機関	99
23,052	84	63	自己検査	指定検査機関	指定検査機関	100
200,116	550	548	自己検査	指定検査機関	指定検査機関	101
32,896	110	90	自己検査	指定検査機関	指定検査機関	102
3,124,794	9,304	8,559				
7,298	25	20	自己検査	指定検査機関	指定検査機関	103
54,429	283	149	自己検査	指定検査機関	指定検査機関	104
12,500	33	34	自己検査	指定検査機関	指定検査機関	105
8,006	53	22	自己検査	指定検査機関	指定検査機関	106
56,018	265	153	自己検査	指定検査機関	指定検査機関	107
9,215	30	25	自己検査	指定検査機関	指定検査機関	108
62,106	235	170	自己検査	指定検査機関	指定検査機関	109
209,572	924	573				
10,875	36	30	自己検査	指定検査機関	指定検査機関	110
90,550	360	248	自己検査	指定検査機関	指定検査機関	111
15,021	47	41	自己検査	指定検査機関	指定検査機関	112
6,200	18	17	自己検査	指定検査機関	指定検査機関	113
122,646	461	336				
18,227	78	50	自己検査	指定検査機関	指定検査機関	114
20,625	74	57	自己検査	指定検査機関	指定検査機関	115
12,158	47	33	自己検査	指定検査機関	指定検査機関	116

(3)簡易水道

⑥-4 取水量・浄水量・給水量及び水質検査実施状況

事業番号	簡易水道名称		計画1日最大取水量 (m ³)	年間取水量 (m ³)	浄水能力 (公称能力) (m ³)	年間浄水量 (m ³)	計画1日最大給水量 (m ³)
合計			73,218	15,749,958	64,398	15,411,709	65,643
117	竹田市	戸上	141	13,593	141	13,593	141
118	竹田市	松本	235	45,968	235	45,968	235
119	竹田市	倉木	26	8,272	26	8,272	26
120	竹田市	菅生	117	41,707	117	41,707	117
121	竹田市	城原	75	15,160	75	15,160	75
122	竹田市	荻	2,300	299,809	2,428	299,809	2,300
123	竹田市	久住	998	110,402	677	110,402	550
124	竹田市	都野	825	95,401	550	95,401	550
125	竹田市	白丹	121	22,608	110	22,608	110
126	竹田市	直入中央	685	139,189	685	139,189	685
127	竹田市	神堤水道組合	32	6,551	32	6,551	32
	竹田市	計 14 事業	5,920	849,670	5,440	849,670	5,186
128	豊後高田市	田染地区	280	51,025	280	51,025	280
129	豊後高田市	大村団地	55	11,020	55	11,020	55
130	豊後高田市	徳久保団地	34	7,538	24	7,538	34
131	豊後高田市	松津地区	60	6,426	39	6,426	39
132	豊後高田市	見目地区	96	13,616	96	13,616	96
	豊後高田市	計 5 事業	525	89,625	494	89,625	504
133	杵築市	俣水	125	17,945	108	17,764	125
134	杵築市	相原	50	18,080	50	17,899	50
135	杵築市	豊洋	387	87,576	374	86,700	374
136	杵築市	守江	497	63,236	50	62,604	245
137	杵築市	篠原	71	7,012	108	6,941	71
138	杵築市	池頭	66	22,315	66	22,092	66
139	杵築市	山浦	655	80,141	655	79,339	655
140	杵築市	久木野尾	456	65,501	655	64,846	456
141	杵築市	向野	145	48,710	145	48,223	145
	杵築市	計 9 事業	2,452	410,516	2,211	406,408	2,187
142	宇佐市	北馬城	288	22,472	132	22,472	120
143	宇佐市	宇佐駅前	82	561	28	561	82
144	宇佐市	院内	1,320	280,240	1,200	280,240	1,200
145	宇佐市	温見	60	16,466	60	16,466	60
146	宇佐市	余	155	43,686	155	43,686	155
147	宇佐市	高並	125	26,992	125	26,992	125
148	宇佐市	西部	127	19,496	127	19,384	127
149	宇佐市	日岳	78	8,057	78	8,057	78
150	宇佐市	小田若林	60	27,419	60	27,419	60
151	宇佐市	安心院	1,340	310,758	1,240	310,758	1,240
152	宇佐市	釜ノ口	60	31,110	60	31,110	60
153	宇佐市	深見	920	137,290	920	137,290	920
154	宇佐市	佐田	205	89,738	205	89,738	205

年間 給水量 (m ³)	実績1日 最大給水量 (m ³)	実績1日 平均給水量 (m ³)	水質検査実施機関			事業 番号
			毎日項目	毎月項目	全項目	
15,173,926	57,420	41,569	—	—	—	合計
13,593	55	37	自己検査	指定検査機関	指定検査機関	117
45,968	134	126	自己検査	指定検査機関	指定検査機関	118
8,203	25	22	自己検査	指定検査機関	指定検査機関	119
41,015	117	112	自己検査	指定検査機関	指定検査機関	120
15,153	38	42	自己検査	指定検査機関	指定検査機関	121
299,809	1,556	821	自己検査	指定検査機関	指定検査機関	122
110,402	490	302	自己検査	指定検査機関	指定検査機関	123
95,401	825	261	自己検査	指定検査機関	指定検査機関	124
22,608	121	62	自己検査	指定検査機関	指定検査機関	125
139,189	520	381	自己検査	指定検査機関	指定検査機関	126
6,551	30	18	自己検査	指定検査機関	指定検査機関	127
848,902	4,110	2,324				
51,025	151	140	自己検査	指定検査機関	指定検査機関	128
11,020	34	30	自己検査	指定検査機関	指定検査機関	129
7,538	27	21	自己検査	指定検査機関	指定検査機関	130
6,426	22	18	自己検査	指定検査機関	指定検査機関	131
13,616	48	37	自己検査	指定検査機関	指定検査機関	132
89,625	282	246				
17,645	145	48	自己検査	指定検査機関	指定検査機関	133
17,848	92	49	自己検査	指定検査機関	指定検査機関	134
86,116	305	236	自己検査	指定検査機関	指定検査機関	135
62,182	215	170	自己検査	指定検査機関	指定検査機関	136
6,892	22	19	自己検査	指定検査機関	指定検査機関	137
21,970	66	60	自己検査	指定検査機関	指定検査機関	138
78,805	355	216	自己検査	指定検査機関	指定検査機関	139
64,409	298	176	自己検査	指定検査機関	指定検査機関	140
47,898	142	131	自己検査	指定検査機関	指定検査機関	141
403,765	1,640	1,105				
22,472	118	62	自己検査	指定検査機関	指定検査機関	142
561	53	2	自己検査	指定検査機関	指定検査機関	143
280,240	1,104	768	自己検査	指定検査機関	指定検査機関	144
15,765	55	43	自己検査	指定検査機関	指定検査機関	145
25,433	142	70	自己検査	指定検査機関	指定検査機関	146
24,389	115	67	自己検査	指定検査機関	指定検査機関	147
19,384	116	53	自己検査	指定検査機関	指定検査機関	148
7,528	72	21	自己検査	指定検査機関	指定検査機関	149
27,419	90	75	自己検査	指定検査機関	指定検査機関	150
310,758	1,231	851	自己検査	指定検査機関	指定検査機関	151
31,110	108	85	自己検査	指定検査機関	指定検査機関	152
137,290	1,280	376	自己検査	指定検査機関	指定検査機関	153
89,738	375	246	自己検査	指定検査機関	指定検査機関	154

(3)簡易水道

⑥-5 取水量・浄水量・給水量及び水質検査実施状況

事業番号	簡易水道名称		計画1日 最大取水量 (m ³)	年間 取水量 (m ³)	浄水能力 (公称能力) (m ³)	年間 浄水量 (m ³)	計画1日 最大給水量 (m ³)
合計			73,218	15,749,958	64,398	15,411,709	65,643
155	宇佐市	佐田南部	63	25,220	63	25,220	63
156	宇佐市	尾立	120	56,235	120	56,235	120
157	宇佐市	津房	124	46,355	124	46,355	124
158	宇佐市	津房西部	120	64,935	120	64,935	120
159	宇佐市	上ノ原	230	41,955	230	41,955	230
160	宇佐市	天津	936	61,764	869	61,764	860
	宇佐市	計 19 事業	6,413	1,310,749	5,916	1,310,637	5,949
161	豊後大野市	川辺	138	25,538	138	25,538	138
162	豊後大野市	清川	469	92,737	389	92,737	389
163	豊後大野市	緒方	1,349	393,984	1,349	388,758	1,349
164	豊後大野市	上自在	85	17,123	85	17,123	85
165	豊後大野市	朝地	76	26,500	100	21,200	76
166	豊後大野市	大野	936	225,754	936	225,754	936
167	豊後大野市	千歳	2,964	173,169	1,341	173,169	1,130
168	豊後大野市	犬飼	4,793	513,358	2,233	513,358	1,746
	豊後大野市	計 8 事業	10,810	1,468,163	6,571	1,457,637	5,849
169	由布市	庄内	1,650	778,413	1,500	668,986	1,500
170	由布市	東部	1,167	386,196	1,500	309,742	1,100
171	由布市	蓑草	129	50,107	125	33,147	125
172	由布市	阿蘇野	209	39,472	190	21,655	190
173	由布市	櫟木	44	16,050	44	15,350	44
174	由布市	直野内山	43	7,250	43	6,727	43
175	由布市	時松	109	9,890	109	9,843	109
176	由布市	朴木	81	16,470	81	15,980	81
177	由布市	田代	33	9,080	33	9,077	33
178	由布市	湯平	510	124,005	510	124,005	510
179	由布市	下湯平	80	30,677	80	30,677	80
180	由布市	若杉	36	6,450	36	6,450	36
181	由布市	下津々良	32	8,358	32	8,358	32
182	由布市	塚原	200	43,153	200	43,153	200
	由布市	計 14 事業	4,323	1,525,571	4,483	1,303,150	4,083
183	国東市	竹田津	255	27,977	241	27,977	241
184	国東市	櫛海	120	4,993	49	4,993	49
185	国東市	千灯	23	4,314	23	4,314	23
186	国東市	櫛来	100	20,757	90	20,757	90
187	国東市	向田浜	36	3,460	36	3,460	36
188	国東市	鶴川	1,300	330,111	1,300	330,111	1,300
189	国東市	富来	510	129,995	510	129,995	510
190	国東市	小原	1,120	242,748	920	242,748	920
191	国東市	重藤住宅	50	14,534	50	14,534	50
192	国東市	田深	800	266,045	800	266,045	800

年間 給水量 (m ³)	実績1日 最大給水量 (m ³)	実績1日 平均給水量 (m ³)	水質検査実施機関			事業 番号
			毎日項目	毎月項目	全項目	
15,173,926	57,420	41,569	—	—	—	合計
25,220	113	69	自己検査	指定検査機関	指定検査機関	155
56,235	242	154	自己検査	指定検査機関	指定検査機関	156
46,355	181	127	自己検査	指定検査機関	指定検査機関	157
64,935	273	178	自己検査	指定検査機関	指定検査機関	158
41,955	172	115	自己検査	指定検査機関	指定検査機関	159
61,764	312	169	自己検査	指定検査機関	指定検査機関	160
1,288,551	6,152	3,531				
25,538	111	70	自己検査	指定検査機関	指定検査機関	161
92,737	362	254	自己検査	指定検査機関	指定検査機関	162
367,672	1,314	1,007	自己検査	指定検査機関	指定検査機関	163
17,123	0	47	自己検査	指定検査機関	指定検査機関	164
18,000	76	49	自己検査	保健所・衛生研究所	保健所・衛生研究所	165
225,754	869	619	自己検査	指定検査機関	指定検査機関	166
173,169	598	474	自己検査	指定検査機関	指定検査機関	167
513,358	1,601	1,406	自己検査	指定検査機関	指定検査機関	168
1,433,351	4,931	3,926				
642,226	2,100	1,760	自己検査	指定検査機関	指定検査機関	169
297,352	1,172	815	自己検査	指定検査機関	指定検査機関	170
31,821	215	87	自己検査	指定検査機関	指定検査機関	171
20,789	154	57	自己検査	指定検査機関	指定検査機関	172
15,250	43	42	自己検査	指定検査機関	指定検査機関	173
6,458	51	18	自己検査	指定検査機関	指定検査機関	174
9,440	31	26	自己検査	指定検査機関	指定検査機関	175
15,653	42	43	自己検査	指定検査機関	指定検査機関	176
9,077	27	25	自己検査	指定検査機関	指定検査機関	177
124,005	800	340	自己検査	指定検査機関	指定検査機関	178
30,677	149	84	自己検査	指定検査機関	指定検査機関	179
6,450	32	18	自己検査	指定検査機関	指定検査機関	180
8,358	68	23	自己検査	指定検査機関	指定検査機関	181
43,153	268	118	自己検査	指定検査機関	指定検査機関	182
1,260,709	5,152	3,456				
27,428	234	75	自己検査	指定検査機関	指定検査機関	183
4,993	15	14	自己検査	指定検査機関	自己検査	184
4,314	12	12	自己検査	指定検査機関	自己検査	185
20,757	56	57	自己検査	指定検査機関	自己検査	186
3,460	18	9	自己検査	指定検査機関	指定検査機関	187
323,638	1,577	887	自己検査	指定検査機関	指定検査機関	188
127,446	533	349	自己検査	指定検査機関	指定検査機関	189
237,988	986	652	自己検査	指定検査機関	指定検査機関	190
14,249	73	39	自己検査	指定検査機関	指定検査機関	191
260,828	972	715	自己検査	指定検査機関	指定検査機関	192

(3)簡易水道

⑥-6 取水量・浄水量・給水量及び水質検査実施状況

事業 番号	簡易水道名称		計画1日 最大取水量 (m ³)	年間 取水量 (m ³)	浄水能力 (公称能力) (m ³)	年間 浄水量 (m ³)	計画1日 最大給水量 (m ³)
合計			73,218	15,749,958	64,398	15,411,709	65,643
193	国東市	来浦出水	216	34,968	173	34,968	173
194	国東市	来浦浜	76	15,600	76	15,600	76
195	国東市	来浦中央	92	33,663	76	33,663	92
196	国東市	武蔵	2,500	462,732	2,500	462,732	2,500
197	国東市	安岐	2,090	538,292	2,090	538,292	2,090
198	国東市	下山口	132	46,815	132	46,815	132
199	国東市	ハイテクニュータウン	513	58,843	513	58,843	513
	国東市	計 17 事業	9,933	2,235,847	9,579	2,235,847	9,595
200	姫島村	姫島	1,760	276,384	1,600	261,729	1,600
	姫島村	計 1 事業	1,760	276,384	1,600	261,729	1,600
201	日出町	豊岡	450	132,818	450	132,818	450
202	日出町	南端	175	23,467	175	23,467	175
203	日出町	西の一	75	15,968	75	15,968	75
	日出町	計 3 事業	700	172,253	700	172,253	700
204	九重町	野上	911	332,515	798	323,261	911
205	九重町	東飯田	830	292,755	830	292,308	830
206	九重町	飯田	298	104,267	798	104,265	298
207	九重町	串野	65	23,725	35	23,725	65
208	九重町	粟野	59	19,512	35	13,566	59
209	九重町	湯坪	33	8,745	33	6,388	33
210	九重町	日向	16	5,840	16	5,840	16
211	九重町	宝泉寺	45	16,245	16	13,520	45
212	九重町	滝上	36	13,140	36	13,140	36
213	九重町	須久保	23	8,395	23	8,144	23
214	九重町	筋湯	48	15,202	48	10,989	48
	九重町	計 11 事業	2,364	840,341	2,668	815,146	2,364
215	玖珠町	北山田	560	163,233	560	163,233	560
216	玖珠町	小野原	40	6,071	39	5,452	39
217	玖珠町	日出生本村	41	9,820	41	9,820	41
218	玖珠町	内河野	69	11,010	44	11,010	44
219	玖珠町	木牟田	28	9,389	26	8,491	26
220	玖珠町	代太郎	38	8,031	35	8,031	35
221	玖珠町	寺村	47	14,442	47	12,030	47
222	玖珠町	北大隈	45	14,419	45	12,414	45
223	玖珠町	中通	29	8,148	29	7,334	29
224	玖珠町	錨田	20	6,981	20	5,594	20
	玖珠町	計 10 事業	917	251,544	886	243,409	886
	県合計	224 事業	73,218	15,749,958	64,398	15,411,709	65,643

年間 給水量 (m ³)	実績1日 最大給水量 (m ³)	実績1日 平均給水量 (m ³)	水質検査実施機関			事業 番号
			毎日項目	毎月項目	全項目	
15,173,926	57,420	41,569	—	—	—	合計
34,282	156	94	自己検査	指定検査機関	指定検査機関	193
15,600	80	43	自己検査	指定検査機関	指定検査機関	194
33,663	100	92	自己検査	指定検査機関	自己検査	195
448,687	1,886	1,229	自己検査	指定検査機関	指定検査機関	196
503,529	1,849	1,380	自己検査	指定検査機関	指定検査機関	197
45,897	205	126	自己検査	指定検査機関	指定検査機関	198
57,287	281	157	自己検査	指定検査機関	指定検査機関	199
2,164,046	9,033	5,930				
243,930	1,088	668	自己検査	指定検査機関	指定検査機関	200
243,930	1,088	668				
132,818	373	364	自己検査	指定検査機関	指定検査機関	201
23,467	82	64	自己検査	指定検査機関	指定検査機関	202
15,968	49	44	自己検査	指定検査機関	指定検査機関	203
172,253	504	472				
321,363	911	880	自己検査	指定検査機関	指定検査機関	204
291,107	830	798	自己検査	指定検査機関	指定検査機関	205
104,263	298	286	自己検査	指定検査機関	指定検査機関	206
20,800	65	57	自己検査	指定検査機関	指定検査機関	207
13,559	48	37	自己検査	指定検査機関	指定検査機関	208
6,216	21	17	自己検査	指定検査機関	指定検査機関	209
5,821	16	16	自己検査	指定検査機関	指定検査機関	210
13,491	44	37	自己検査	指定検査機関	指定検査機関	211
12,956	36	35	自己検査	指定検査機関	指定検査機関	212
8,094	23	22	自己検査	指定検査機関	指定検査機関	213
10,935	48	30	自己検査	指定検査機関	指定検査機関	214
808,605	2,340	2,215				
163,233	560	447	自己検査	指定検査機関	指定検査機関	215
5,452	22	15	自己検査	指定検査機関	指定検査機関	216
9,820	38	27	自己検査	指定検査機関	指定検査機関	217
11,010	37	30	自己検査	指定検査機関	指定検査機関	218
8,491	24	23	自己検査	指定検査機関	指定検査機関	219
8,031	29	22	自己検査	指定検査機関	指定検査機関	220
12,030	42	33	自己検査	指定検査機関	指定検査機関	221
12,414	44	34	自己検査	指定検査機関	指定検査機関	222
7,334	25	20	自己検査	指定検査機関	指定検査機関	223
5,594	20	15	自己検査	指定検査機関	指定検査機関	224
243,409	841	666				
15,173,926	57,420	41,569	—	—	—	

(4) 専用水道

(4)-1

番号	市町村名	施設 置 設 者 名	確 年 月 日	竣 年 月	給水区域の 上簡水の名称
1	大分市	清静園	S61.4.24	S61.4.1	上竹中簡易水道
2	大分市	富士見が丘ニュータウン	H5.4.30	H5.4.1	大分市上水道
3	大分市	大塔	S30.1.15	S30.1.1	大分市上水道
4	大分市	上り尾	S64.3	S64.1.1	大分市上水道
5	大分市	イオン高城店	H15.3.14	H15.5.10	大分市上水道
6	大分市	豊の国健康ランド	H15.3.14	H2.6.1	大分市上水道
7	大分市	柞原の里	H17.8.10	H17.10.1	大分市上水道
8	大分市	社会福祉法人温寿会	H16.6.9	H16.6.1	大分市上水道
9	大分市	介護老人保健施設陽光苑	H15.3.14	H2.7.1	大分市上水道
10	大分市	医療法人社団親和会	H15.3.14	H11.1.1	大分市上水道
11	大分市	佐藤病院	H15.3.14		大分市上水道
12	大分市	天心堂へつぎ病院	H15.3.14		大分市上水道
13	大分市	医療法人健裕会永富脳神経外科病院	H15.3.14		大分市上水道
14	大分市	帆秋病院	H15.3.14		大分市上水道
15	大分市	JX 日鉱日石エネルギー(株)大分製油所	H15.3.14	H8.4.1	大分市上水道
16	大分市	住友化学(株)大分工場	H17.12.9	H18.1.1	大分市上水道
17	大分市	大分石油化学コンビナート内	H18.10.20	S42.10.1	大分市上水道
18	大分市	新日鐵(株)大分製鐵所構内浄水	H15.3.14		大分市上水道
19	大分市	ホテルZAAZ	H14.12.3	H14.12.1	大分市上水道
20	大分市	大分センチュリーホテル	H14.12.17	H14.12.1	大分市上水道
21	大分市	大分東洋ホテル	H14.12.17	H15.2.1	大分市上水道
22	大分市	大分県立病院	H18.10.18	H18.10.1	大分市上水道
23	大分市	パークプレイス大分	H15.7.30	H15.9.1	大分市上水道
24	大分市	トキハわさだタウン	H16.2.19	H16.3.1	大分市上水道
25	大分市	医療法人ライフサポート明和記念病院	H16.7.8	H16.8.1	大分市上水道
26	大分市	大分医療センター	H16.6.16	H16.12.1	大分市上水道
27	大分市	ビジネスホテル楽苑	H16.11.19	H16.12.1	大分市上水道
28	大分市	医療法人博光会塚川第一病院	H16.11.15	H16.12.1	大分市上水道
29	大分市	九州乳業(株)	H14.10.25		大分市上水道
30	大分市	ホテルフュージョン	H17.3.1		大分市上水道
31	大分市	トキハ大分店	H17.3.28	H17.4.1	大分市上水道
32	大分市	コモドホテル	H17.6.22	H17.7.1	大分市上水道
33	大分市	医療法人青樹会リバーサイド病院	H17.7.12	H17.9.1	大分市上水道
34	大分市	大分三愛メディカルセンター	H17.6.28	H18.3.1	大分市上水道
35	大分市	明野アクロスタウン	H18.3.8	H18.4.1	大分市上水道
36	大分市	(株)東芝セミコンダクター社大分工場	H18.3.13	H18.7.1	大分市上水道
37	大分市	明治清流苑	H18.4.26	H18.6.1	大分市上水道
38	大分市	井野辺病院	H18.8.18	H18.9.1	大分市上水道
39	大分市	フレスポ春日浦	H19.2.21	H19.3.1	大分市上水道
40	大分市	大分大学旦野原キャンパス	H19.3.23	H19.4.1	大分市上水道
41	大分市	大分赤十字病院	H19.5.11	H19.5.1	大分市上水道
42	大分市	岩田学園	H19.9.3	H19.9.1	大分市上水道
43	大分市	アルメイダ病院	H19.8.20	H19.10.1	大分市上水道
44	大分市	JR九州大分車両センター	H20.1.29	H20.1.1	大分市上水道
45	大分市	社会福祉法人虹の会	H20.5.16	H20.6.1	大分市上水道

確認時 給水人口 (人)	現在 給水人口 (人)	施設 能力 (m3/日)	職員数 (人)	原水の 種別	浄水施設の種別	施設の 専用兼 用の別	給水 状況	技術管理 者の設置	水質検査 機関名称
150	238	81	1	深井戸	消毒のみ	専用	良好	有	登録検査機関
12,100	7621	5473	4	浅井戸	消毒のみ	専用	良好	有	登録検査機関
126	92	36	3	深井戸	消毒のみ	専用	良好	有	登録検査機関
268	53	42	2	湧水	消毒のみ	専用	良好	有	登録検査機関
0	0	111	1	深井戸・浄水受水	膜ろ過	専用	良好	有	登録検査機関
0	0	1000	4	深井戸	急速ろ過	専用	良好	有	登録検査機関
70	70	200	1	深井戸	除鉄	専用	良好	有	登録検査機関
120	0	42.7	1	深井戸・浄水受水	除鉄	専用	良好	有	登録検査機関
90	0	40	4	浅井戸・浄水受水	消毒のみ	専用	良好	有	登録検査機関
0	0	300	1	深井戸	膜ろ過	専用	良好	有	登録検査機関
0	0	150	2	深井戸・浄水受水	除鉄	専用	良好	有	登録検査機関
0	0	105	4	浅井戸	除鉄	専用	良好	有	登録検査機関
0	0	130	2	深井戸	急速ろ過	専用	良好	有	登録検査機関
0	37	150	4	深井戸	除鉄	専用	良好	有	登録検査機関
0	0	720	4	表流水	膜ろ過	併用	良好	有	登録検査機関
0	0	1700	33	表流水	膜ろ過	併用	良好	有	登録検査機関
0	0	1440	50	表流水	膜ろ過	併用	良好	有	登録検査機関
0	0	4800	6	表流水	急速ろ過	併用	良好	有	登録検査機関
0	0	74	1	深井戸・浄水受水	膜ろ過	専用	良好	有	登録検査機関
0	0	94	2	深井戸・浄水受水	膜ろ過	専用	良好	有	登録検査機関
0	0	150	4	深井戸・浄水受水	膜ろ過	専用	良好	有	登録検査機関
0	0	556	1	深井戸・浄水受水	膜ろ過	専用	良好	有	登録検査機関
0	0	180	4	深井戸・浄水受水	膜ろ過	専用	良好	有	登録検査機関
0	0	900	1	深井戸・浄水受水	膜ろ過	専用	良好	有	登録検査機関
0	0	65	1	深井戸・浄水受水	除鉄	専用	良好	有	登録検査機関
0	0	105	4	深井戸・浄水受水	膜ろ過	専用	良好	有	登録検査機関
0	0	115	1	浅井戸・浄水受水	膜ろ過	専用	良好	有	登録検査機関
0	0	70	1	深井戸・浄水受水	膜ろ過	専用	良好	有	登録検査機関
0	0	2640	4	浅井戸深井戸	急速ろ過	併用	良好	有	登録検査機関
0	0	33.4	1	浅井戸・浄水受水	膜ろ過	専用	良好	有	登録検査機関
0	0	600	1	深井戸・浄水受水	膜ろ過	専用	良好	有	登録検査機関
0	0	83	1	深井戸・浄水受水	膜ろ過	専用	良好	有	登録検査機関
0	0	198	3	深井戸	除鉄	専用	良好	有	登録検査機関
0	0	220	4	深井戸・浄水受水	膜ろ過	専用	良好	有	登録検査機関
0	0	365	1	深井戸・浄水受水	膜ろ過	専用	良好	有	登録検査機関
0	0	253.3	4	表流水・浄水受水	膜ろ過	専用	良好	有	登録検査機関
150	150	36	2	深井戸・浄水受水	除鉄	専用	良好	有	登録検査機関
0	0	61.8	1	深井戸・浄水受水	除鉄	専用	良好	有	登録検査機関
0	0	133	1	深井戸・浄水受水	膜ろ過	専用	良好	有	登録検査機関
0	0	300	1	深井戸・浄水受水	膜ろ過	専用	良好	有	登録検査機関
0	0	220	4	深井戸・浄水受水	膜ろ過	専用	良好	有	登録検査機関
0	0	48.3	1	深井戸・浄水受水	膜ろ過	専用	良好	有	登録検査機関
0	0	310	8	深井戸・浄水受水	膜ろ過	専用	良好	有	登録検査機関
0	0	120	1	深井戸・浄水受水	膜ろ過	併用	良好	有	登録検査機関
170	170	98	1	深井戸・浄水受水	膜ろ過	専用	良好	有	登録検査機関

(4) 専用水道

(4)-2

番号	市町村名	施設 置 設 者 名 名	確 年 月 認 日	竣 年 功 月	給 水 区 域 の 名 称
46	大分市	ホテルフォルツァ大分	H20.8.7	H20.8.1	大分市上水道
47	大分市	大分下郡病院	H20.9.25	H20.10.1	大分市上水道
48	大分市	大分岡病院	H21.1.19	H21.4.27	大分市上水道
49	大分市	医療法人善和会	H21.9.24	H21.10.28	大分市上水道
50	大分市	緑ヶ丘保養園	H22.5.7	H22.6.26	大分市上水道
51	大分市	イオン光吉店	H22.5.26	H22.6.25	大分市上水道
52	大分市	医療法人光心会	H22.8.12	H22.11.25	大分市上水道
53	大分市	医療法人社団恵愛会大分中村病院	H22.10.29	H23.2.7	大分市上水道
54	大分市	OASOSひろば21	H23.5.18	H23.6.15	大分市上水道
	大分市 計	54 施設			
55	別府市	古賀原	H19.5.31	S58.3.1	
56	別府市	独立行政法人 国立病院機構 別府医療センター		S13.6.1	別府市上水道
57	別府市	陸上自衛隊別府駐屯地業務隊長、陸上自衛隊別府駐屯地	H20.3.14	H21.3.10	別府市上水道
58	別府市	㈱セントジャー・オペレーションズ	H20.3.19	H20.4.1	
59	別府市	平畑給水給湯センター(一橙園)	H14.10.3	S52.11.1	別府市上水道
60	別府市	ホテル 清風 第一南館	H14.10.4	S48.7.1	別府市上水道
61	別府市	市立少年自然の家	H14.11.11	S54.4.1	
62	別府市	新別府病院	H14.10.7	H6.6.1	別府市上水道
63	別府市	ホテル 山水館	H16.5.12	H16.8.1	別府市上水道
64	別府市	別府サンライズニュータウン	H15.4.22	H15.4.1	別府市上水道
65	別府市	農協共済別府リハビリテーションセンター	H21.7.21	H21.7.1	別府市上水道
66	別府市	潮騒の宿 晴海	H23.7.11	H23.8.4	別府市上水道
67	別府市	㈱亀の井ホテル・大分別府店		H10.8.31	別府市上水道
	別府市 計	13 施設			
68	中津市	鎌城専用水道	H3.7.10	S56.2.1	
69	中津市	大貞病院	H16.9.15	S46.10.1	中津市上水道
70	中津市	TOTO(株)中津工場	S49.7.1	S49.11.1	中津市上水道
71	中津市	中津第一病院	H14.9.30	S63.10.1	中津市上水道
72	中津市	中津胃腸病院	H14.9.30	H1.6.1	中津市上水道
73	中津市	川島整形外科病院	H14.9.30	H5.9.1	中津市上水道
74	中津市	中津カントリークラブ	H14.9.30	S45.10.1	
75	中津市	(株)ヨロズ大分	H14.9.30	S51.7.1	中津市上水道
76	中津市	ルネサスセミコンダクタ九州・山口株式会社大分工場	H14.11.29	H1.10.1	中津市上水道
77	中津市	ゆめタウン中津店	H14.12.5	H12.1.1	中津市上水道
78	中津市	ダイハツ九州(株)	H15.10.2	H16.3.1	中津市上水道
79	中津市	特別養護老人ホーム望箭荘	S35.3.8		
80	中津市	イオン三光ショッピングセンター	H14.9.30	H8.12.1	
81	中津市	金色温泉	S29.7.12		
82	中津市	三光中学校		S54.4.1	
83	中津市	総合運動公園	H14.10.24	H10.4.1	
84	中津市	特別養護老人ホームやすらぎ荘	H14.9.30	S47.4.1	
	中津市 計	17 施設			
85	日田市	松野専用水道	S34.3.31	S25.3.31	
86	日田市	上野公園病院	H14.9.25	H2.10.1	

確認時 給水人口 (人)	現在 給水人口 (人)	施設 能力 (m3/日)	職員数 (人)	原水の 種別	浄水施設の種別	施設の 専用兼 用の別	給水 状況	技術管理 者の設置	水質検査 機関名称
0	0	72.5	1	深井戸・浄水受水	膜ろ過	専用	良好	有	登録検査機関
0	0	111	2	深井戸・浄水受水	膜ろ過	専用	良好	有	登録検査機関
0	0	131	3	浅井戸・浄水受水	膜ろ過	専用	良好	有	登録検査機関
100	200	60	2	深井戸・浄水受水	除鉄	専用	良好	有	登録検査機関
370	0	69.2	5	深井戸・浄水受水	膜ろ過	専用	良好	有	登録検査機関
0	0	63	4	深井戸・浄水受水	膜ろ過	専用	良好	有	登録検査機関
37	37	81.3	2	深井戸・浄水受水	膜ろ過	専用	良好	有	登録検査機関
0	0	137	1	深井戸・浄水受水	膜ろ過	専用	良好	有	登録検査機関
0	0	177	1	深井戸・浄水受水	膜ろ過	専用	良好	有	登録検査機関
13,751	8668	25451.5	207						
107	83	101	0	深井戸	消毒のみ	専用	良好	有	水道事業者
284	154	1200	0	湧水	消毒のみ	専用	断減水	有	登録検査機関
306	0	924	2	受水		併用	良好	有	登録検査機関
350	0	1386	0	深井戸	消毒のみ	専用	良好	有	登録検査機関
405	200	165	0	深井戸	消毒のみ	専用	良好	有	登録検査機関
600	0	288	0	受水	消毒のみ	専用	良好	有	登録検査機関
232	0	62	0	深井戸	消毒のみ	専用	良好	有	登録検査機関
1,089	0	180	0	深井戸	消毒のみ	専用	良好	有	登録検査機関
463	0	100	0	深井戸	消毒のみ	専用	良好	有	登録検査機関
200	0	117	0	深井戸	除鉄	専用	良好	有	登録検査機関
180	0	150	0	浅井戸	除マンガン	専用	良好	有	登録検査機関
400	0	230	0	深井戸と市水の併用	除鉄	専用	良好	有	登録検査機関
2,251	0	472	0	深井戸と市水の併用	除鉄	専用	良好	有	登録検査機関
6,867	437	5,375	2						
155	114	187.2	0	深井戸	除鉄	併用	良好		登録検査機関
202	40	84.4	1	深井戸	消毒のみ	専用	良好	有	登録検査機関
1,000	0	1980	1	深井戸	消毒のみ	専用	良好	有	登録検査機関
0	0	83.38	1	深井戸	除鉄	専用	良好	有	登録検査機関
0	0	150	1	深井戸	消毒のみ	専用	良好	有	登録検査機関
0	0	110	1	深井戸	消毒のみ	専用	良好	有	登録検査機関
0	0	150	1	深井戸	除鉄	専用	良好	有	登録検査機関
0	0	70	1	深井戸	消毒のみ	専用	良好	有	登録検査機関
0	0	47.75	1	深井戸	消毒のみ	専用	良好	有	登録検査機関
0	0	200	1	深井戸	除鉄	専用	良好	有	登録検査機関
204	0	580	1	深井戸	除マンガン	併用	良好	有	登録検査機関
70	70	36	1	深井戸	消毒のみ	専用	良好	有	登録検査機関
0	0	464	1	深井戸	除鉄	専用	良好	有	登録検査機関
0	0	432	1	深井戸	除鉄	専用	良好	有	登録検査機関
0	0	47	1	深井戸	消毒のみ	専用	良好	有	登録検査機関
0	0	735.8	1	深井戸	消毒のみ	専用	良好	有	登録検査機関
0	0	57	1	浅井戸	消毒のみ	専用	良好	有	登録検査機関
1,631	224	5,415	16						
250	92	38	1	表流水	消毒のみ	専用	良好	有	登録検査機関
0	0	56	1	深井戸	消毒のみ	専用	良好	有	その他

(4) 専用水道

(4)-3

番号	市町村名	施設 置 設 者 名 称	確 年 月 日	竣 年 月 日	給水区域の 上簡水の名称
87	日田市	大分友愛病院	H14.9.27	H11.5.1	日田市上水道
88	日田市	大河原病院	H14.9.30	H16.1	日田市上水道
89	日田市	城谷病院	H14.10.8	H10.8.1	日田市上水道
90	日田市	萩尾公園	H14.10.16	S53.12.1	
91	日田市	社会福祉法人すぎのこ村	H14.10.16		
92	日田市	五反田胃腸科外科病院	H14.10.28	S56.1.1	日田市上水道
93	日田市	サッポロビール(株)新九州工場	H14.11.28	H12.1.1	
94	日田市	県立日田三隈高校	H15.2.24	S39.3.1	日田市上水道
95	日田市	花月園	H16.3.18	H16.4.1	日田市上水道
96	日田市	中ノ島園	H16.8.12	H16.9.1	日田市上水道
97	日田市	みるきースパサンビレッジ	S33.10.31	S60.10.1	天瀬簡易水道
98	日田市	ひぜんや	H14.9.30	H4.12.1	
99	日田市	(仮称)創価学会九州メモリアルパーク	H15.9.30	H17.6.1	
100	日田市	介護老人福祉施設翠明	H19.1.15	H19.3.1	
101	日田市	鯛生金山観光管理事務所	H18.11.13	S58.4.1	
102	日田市	松原地区	H15.3.6		
103	日田市	上野地区	H15.5.19		
104	日田市	オートボリス	H15.3.31	H2.10.1	
105	日田市	日田リハビリテーション病院	H21.2.23	H21.3.4	日田市上水道
106	日田市	日田中央病院	H23.9.9	H23.10.24	日田市上水道
	日田市 計	22 施設			
107	佐伯市	宇藤木	H14.9.30	S33.12.1	
	佐伯市 計	1 施設			
108	臼杵市	臼杵カントリークラブ	H14.12.27	S55.4.1	
	臼杵市 計	1 施設			
109	竹田市	小高野	S28.4.1	S28.4.1	
110	竹田市	特別養護老人ホーム悠々居	H14.9.30	S45.4.1	
111	竹田市	竹田医師会病院	H16.9.3	H13.3.1	
112	竹田市	レゾネイトクラブじゅう	H14.10.11	H5.12.1	
113	竹田市	大久保病院	H2.10.12	H9.10.1	都野簡易水道
114	竹田市	久住高原ゴルフ倶楽部	H14.10.15	H9.7.1	
115	竹田市	萩の里温泉	H14.11.5		
116	竹田市	久住高原コテージオートビレッジ	H14.9.30		
	竹田市 計	8 施設			
117	豊後高田市	大分県立香々地青少年自然の家	H15.5.14	H12.3.1	
118	豊後高田市	真寿苑	H14.9.30	S53.4.1	
119	豊後高田市	大分県立高田高校	H14.10.28	S42.11.1	豊後高田市上水道
	豊後高田市 計	3 施設			
120	杵築市	西北新町専用水道	S27.1.1	S27.1.1	上水道
121	杵築市	杵築オレンジ病院専用水道	H4.11.11	H5.3.31	
122	杵築市	大分キャンパリアル専用水道	H16.5.26	H11.4.1	
123	杵築市	大分県立山香農業高等学校	H2.3.12		上水道
124	杵築市	特別養護老人ホーム			
125	杵築市	ロイヤルシティ別府湾杵築リゾート			

確認時 給水人口 (人)	現在 給水人口 (人)	施設 能力 (m3/日)	職員数 (人)	原水の 種別	浄水施設の種別	施設の 専用兼 用の別	給水 状況	技術管理 者の設置	水質検査 機関名称
0	0	86	1	深井戸	消毒のみ	専用	良好	有	登録検査機関
0	0	50.4	1	深井戸	消毒のみ	専用	良好	有	登録検査機関
0	0	49.5	1	深井戸	消毒のみ	専用	良好	有	その他
0	0	66.5	1	深井戸	消毒のみ	専用	良好	有	登録検査機関
0	0	24.6	1	深井戸	消毒のみ	専用	良好		その他
0	0	70.5	1	深井戸	消毒のみ	専用	良好	有	登録検査機関
0	0	200	1	深井戸	膜ろ過	専用	良好	有	登録検査機関
0	0	83.5	1	深井戸	消毒のみ	専用	良好	有	登録検査機関
85	85	39	1	深井戸	消毒のみ	専用	良好	有	その他
50	2	43.4	1	深井戸	消毒のみ	専用	良好	有	登録検査機関
0	0	90	1	湧水	消毒のみ	専用	良好	有	登録検査機関
0	0	500	1	深井戸	急速ろ過	専用	良好	有	登録検査機関
0	0	108	1	深井戸	消毒のみ	専用	良好	有	登録検査機関
87	47	29.9	1	深井戸	消毒のみ	専用	良好	有	登録検査機関
0	0	50	1	伏流水	緩速ろ過	専用	良好	有	登録検査機関
97	80	39.4	1	深井戸	消毒のみ	専用	良好	有	登録検査機関
99	76	40.5	1	深井戸	消毒のみ	専用	良好	有	登録検査機関
0	0	1460	1	深井戸	緩速ろ過	専用	良好	有	登録検査機関
0	0	48	1	深井戸	消毒のみ	専用	良好	有	登録検査機関
0	0	32	1	深井戸	膜ろ過	併用	良好	有	登録検査機関
668	382	3,205	22						
260	92	47	0	浅井戸	消毒のみ	専用	良好	有	登録検査機関
260	92	47	0						
0	0	113	1	浅井戸	急速ろ過	専用	良好	有	登録検査機関
0	0	113	1						
258	99	35.2	0	湧水	消毒のみ	専用	良好	有	登録検査機関
200	200	37	1	湧水	消毒のみ	専用	良好	有	登録検査機関
0	0	78	1	深井戸	消毒のみ	専用	良好	有	登録検査機関
0	0	62.4	1	深井戸	除鉄	専用	良好	有	登録検査機関
126	46	173	1	深井戸	消毒のみ	専用	良好	有	登録検査機関
0	0	144	1	深井戸	急速ろ過	専用	良好	有	登録検査機関
0	0	55	1	深井戸	消毒のみ	専用		有	登録検査機関
0	0	148	1	深井戸	除マンガン	専用		有	登録検査機関
584	345	733	7						
0	0	375	0	深井戸	消毒のみ	専用	良好	有	登録検査機関
165	78	41	0	深井戸	消毒のみ	専用	良好	有	登録検査機関
0	0	55	0	深井戸	消毒のみ	専用	良好	有	登録検査機関
165	78	471	0						
650	96	150	0	伏流水	緩速ろ過	専用	良好	有	登録検査機関
130	26	59	0	深井戸	消毒のみ	専用	良好	有	登録検査機関
0	0	160	0	深井戸	除鉄	専用	良好	有	登録検査機関
400	0	63	0	深井戸	除鉄	専用	良好		登録検査機関
60	43	40	0	深井戸	消毒のみ	専用	良好	有	登録検査機関
5,000	334	813	1	深井戸	除鉄	専用	良好	有	登録検査機関

(4) 専用水道

(4)-4

番号	市町村名	施設 置 設 者 名 称	確 年 月 認 日	竣 年 功 月	給 水 区 域 の 名 称
126	杵築市	サニータウン杵築			
127	杵築市	特別養護老人ホーム菩提樹	H19.11.5		
128	杵築市	住吉浜リゾートパーク	H22.12.20	S49.12.1	
	杵築市 計	9 施設			
129	宇佐市	橋津	S27.10.1	S27.11.1	宇佐市上水道
130	宇佐市	柳ヶ浦高校男子寮	H3.2.12	H4.3.3	宇佐市上水道
131	宇佐市	糸口福祉センター	H6.4.7	H6.9.1	宇佐市上水道
132	宇佐市	ケアハウス光	H14.10.1	H12.4.1	宇佐市上水道
133	宇佐市	吉用学園第一	H15.1.20	H15.1.1	宇佐市上水道
134	宇佐市	パナソニックSN九州株式会社	H14.9.30	S45.3.1	上水道
135	宇佐市	宇佐胃腸病院	H14.10.15	H2.10.1	
136	宇佐市	Mr. Max宇佐店	H14.10.25	H12.12.1	宇佐市上水道
137	宇佐市	県立歴史博物館	H14.10.15		宇佐市上水道
138	宇佐市	吉用学園第二	H15.1.20		宇佐市上水道
139	宇佐市	佐藤第一病院	H17.3.11	H17.4.1	宇佐市上水道
140	宇佐市	九州アフリカ・ライオン・サファリ(株)	H17.3.31	S51.5.1	
	宇佐市 計	12 施設			
141	豊後大野市	菅生専用水道	S32.6.20	S32.9.1	三重町上水道
142	豊後大野市	上市専用水道	S29.3.1	S33.11.1	清川簡易水道(長迫地区)
143	豊後大野市	牧口駅前専用水道	S33.11.1	S33.11.1	清川簡易水道(長迫地区)
144	豊後大野市	木野専用水道	S28.4.1	S29.12.1	
145	豊後大野市	長峰	S22.4.1	S22.7.1	千歳簡易水道
146	豊後大野市	大分県光明寮		S53.5.1	
147	豊後大野市	大分県立三重総合高等学校		S42.3.1	三重町上水道
148	豊後大野市	社会福祉法人偕生会	H14.10.21	S55.6.1	田中簡易水道
149	豊後大野市	KBツツキ(株)大分工場	S28.4.1	H3.4.1	千歳村簡易水道
150	豊後大野市	紫雲荘	H18.2.28	H18.3.1	
	豊後大野市 計	10 施設			
151	由布市	龍原専用水道	S32.3.31	S32.4.1	
152	由布市	篠原発電所	S32.1.31	S32.2.1	挾間町上水道
153	由布市	湯布院厚生年金病院専用水道	S54.12.1	S55.1.1	湯布院町上水道
154	由布市	石松湯山専用水道	S27.4.1	S29.5.1	湯布院町上水道
155	由布市	陸上自衛隊湯布院駐屯地業務隊長、陸上自衛隊湯布院駐屯地	H18.5.31	H19.2.9	
156	由布市	陸上自衛隊湯布院駐屯地業務隊長、日出生台演習場	H16.10.27	H16.12.22	
157	由布市	別府の森ゴルフ倶楽部	H14.9.30	S49.11.1	
158	由布市	ブライム・ヴィラ	H14.9.30	H14.4.1	
159	由布市	白心荘	H14.9.30	H11.4.1	湯布院町上水道
160	由布市	東急湯布高原別荘地	H14.9.30	S48.11.1	
161	由布市	袖富の郷彩岳庵	H14.9.30	H11.9.1	湯布院町上水道
162	由布市	リックスプリングヴァレー	H14.10.8	H5.1.1	
163	由布市	ゆふトピア	H15.2.10	H11.2.1	
164	由布市	九重レークサイドホテル	H14.11.21		
165	由布市	湯布院ハーブワールド	H14.12.16	H5.10.1	
166	由布市	ゆふいん七色の風	H15.3.12	S43.4.1	

確認時 給水人口 (人)	現在 給水人口 (人)	施設 能力 (m3/日)	職員数 (人)	原水 の 種 別	浄水施設の種別	施設の 専用兼 用の別	給水 状況	技術管理 者の設置	水質検査 機関名称
120	8	30	0	深井戸	消毒のみ	専用	良好	有	登録検査機関
81	0	36.2	1	深井戸	急速ろ過	専用	良好	有	登録検査機関
0	0	130	1	深井戸	急速ろ過	専用	良好	有	登録検査機関
6,441	507	1,481	3						
217	130	35	0	深井戸	消毒のみ	専用	良好	有	登録検査機関
102	55	100	0	深井戸	消毒のみ	専用	良好	有	登録検査機関
242	259	50	1	深井戸	除鉄	専用	良好	有	登録検査機関
50	50	43	1	深井戸	消毒のみ	専用	良好	有	登録検査機関
102	80	350	1	深井戸	消毒のみ	専用	良好	有	登録検査機関
20	0	410	1	深井戸	消毒のみ	専用	良好	有	登録検査機関
0	0	302	1	深井戸	消毒のみ	専用	良好	有	登録検査機関
0	0	132	1	深井戸	除鉄	専用	良好	有	その他
0	0	36.2	1	深井戸	消毒のみ	専用	良好	有	登録検査機関
0	0	350	1	深井戸	消毒のみ	専用	良好	有	登録検査機関
0	0	78	1	深井戸	消毒のみ	専用	良好	有	登録検査機関
1,300	0	500	1	湧水	緩速ろ過	併用	良好	有	登録検査機関
2,033	574	2,386	10						
104	81	20	0	湧水	消毒のみ	専用	良好	有	登録検査機関
360	20	54	0	湧水	消毒のみ	専用	良好	有	登録検査機関
250	29	38	0	深井戸	消毒のみ	専用	良好	有	登録検査機関
245	110	48	0	湧水	消毒のみ	専用	良好		登録検査機関
210	104	29	0	深井戸	消毒のみ	専用	良好		登録検査機関
87	87	15	1	深井戸	消毒のみ	専用	良好	有	その他
0	0	50	1	深井戸	消毒のみ	専用	良好		登録検査機関
110	110	33	1	深井戸	消毒のみ	専用	良好	有	その他
0	0	600	1	深井戸	除鉄	専用	良好	有	登録検査機関
160	160	80	1	浅井戸	消毒のみ	専用	良好	有	登録検査機関
1,526	701	967	5						
303	139	45	1	表流水	消毒のみ	専用	良好	有	登録検査機関
115	100	88	1	湧水	消毒のみ	専用	良好	有	登録検査機関
362	34	247	1	深井戸	消毒のみ	専用	良好	有	登録検査機関
860	760	64.8	1	湧水	消毒のみ	専用	良好	有	登録検査機関
700	302	552	2	湧水	膜ろ過	併用	良好	有	登録検査機関
0	0	0	1	深井戸	消毒のみ	併用	良好	有	登録検査機関
0	0	720	1	深井戸	消毒のみ	専用	良好	有	登録検査機関
225	0	432	1	深井戸	消毒のみ	専用	良好	有	登録検査機関
135	0	40.5	1	浅井戸	消毒のみ	専用	良好	有	登録検査機関
0	0	2200	1	湧水	消毒のみ	専用	良好	有	登録検査機関
0	0	60	1	深井戸	消毒のみ	専用	良好	有	登録検査機関
700	0	216	1	深井戸	消毒のみ	専用	良好	有	登録検査機関
0	0	25	1	浅井戸	消毒のみ	専用	良好	有	登録検査機関
0	0	240	1	深井戸	急速ろ過	専用	良好		登録検査機関
0	0	80	1	深井戸	消毒のみ	専用	良好	有	登録検査機関
0	0	270	1	深井戸	急速ろ過	専用	良好	有	登録検査機関

(4) 専用水道

(4)-5

番号	市町村名	施設 置 設 者 名 称	確 年 月 日	竣 年 月 日	給 水 区 域 の 名 称
167	由布市	湯布院分譲別荘地	S53.3.30	S53.3.1	
168	由布市	大分大学医学部	H21.6.5	H21.6.18	由布市挾間町上水道
	由布市 計	18 施設			
169	国東市	国見町熊毛専用水道	H14.10.29	S62.11.1	
170	国東市	国見町老人ホーム専用水道	H14.10.30	S47.4.1	
171	国東市	国見病院	H14.10.5	H11.7.31	
172	国東市	大分ホリデイケーブ	H14.11.22	H14.11.22	
173	国東市	櫛来海岸専用水道	H18.1.13	H18.3.15	
174	国東市	くにさきの郷	H17.4.1	H17.4.1	
175	国東市	国東市民病院	H15.7.15	S51.4.1	
	国東市 計	7 施設			
176	日出町	日出町東仁王	S34.1.19	S34.12.1	日出町上水道
177	日出町	ハーモニーランド	H15.10.6		
178	日出町	ホテルソラージュ	H22.7.30	H22.8.10	日出町上水道
	日出町 計	3 施設			
179	九重町	木納水	H23.5.12		
180	九重町	田野中部	H23.5.12	S34.3.31	飯田簡水
181	九重町	千町無田	H23.5.12	S33.12.1	
182	九重町	星生ホテル	H14.9.30	S54.4.29	
183	九重町	九重グリーンパーク	H17.10.14	S54.4.1	
184	九重町	奥郷	H23.5.12	S34.5.1	
185	九重町	橋の爪	H23.5.12	S33.3.1	
186	九重町	水分パーキングエリア	H22.8.20	H14.10.24	
	九重町 計	8 施設			
187	玖珠町	大隈元組専用水道	S35.3.8	S35.2.1	
188	玖珠町	大原野専用水道	S35.3.18	S35.4.1	
189	玖珠町	花香専用水道	S29.7.12	S35.2.1	
190	玖珠町	陸上自衛隊玖珠駐屯地業務隊長、陸上自衛隊玖珠駐屯地	H19.6.15	H20.3.1	玖珠町上水道
191	玖珠町	伐株山憩いの森キャンプ場	H15.9.16	H15.9.1	
	玖珠町 計	5 施設			
	合計	191			

確認時 給水人口 (人)	現在 給水人口 (人)	施設 能力 (m3/日)	職員数 (人)	原水の 種別	浄水施設の種別	施設の 専用兼 用の別	給水 状況	技術管理 者の設置	水質検査 機関名称
0	0	80	1	深井戸	消毒のみ	専用	良好	有	登録検査機関
92	0	700	1	深井戸・浄水受水	膜ろ過	専用	良好	有	登録検査機関
3,492	1,335	6,060	19						
310	16	55	0	深井戸	消毒のみ	専用	良好	有	登録検査機関
205	50	81	0	深井戸	消毒のみ	専用	良好	有	登録検査機関
0	0	60	0	深井戸	消毒のみ	専用	良好	有	登録検査機関
102	36	26	0	深井戸	消毒のみ	専用	良好	有	登録検査機関
0	0	55	0	深井戸	消毒のみ	専用	良好	有	登録検査機関
120	120	29.2	0	深井戸	除鉄	専用	良好	有	登録検査機関
960	0	200	0	深井戸	急速ろ過	専用	良好	有	登録検査機関
1,697	222	506	0						
110	100	17	0	湧水	消毒のみ	専用	良好	有	登録検査機関
0	0	1000	1	受水	消毒のみ	専用	良好	有	登録検査機関
0	0	187	1	深井戸・浄水受水	消毒のみ	併用	良好	有	登録検査機関
110	100	1,204	2						
155	70	40	0	湧水	消毒のみ	専用	良好	有	登録検査機関
400	235	60	0	湧水	消毒のみ	専用	良好	有	登録検査機関
396	244	58	0	湧水	消毒のみ	専用	良好		登録検査機関
1	1	300	0	湧水	消毒のみ	専用	良好	有	登録検査機関
11	11	115	0	湧水	消毒のみ	専用	良好	有	登録検査機関
105	118	17	0	湧水	消毒のみ	専用	良好		登録検査機関
110	48	17	0	湧水	消毒のみ	専用	良好		登録検査機関
1	0	25.8	0	深井戸	消毒のみ	専用	良好	有	登録検査機関
1,179	727	633	0						
252	115	42	1	湧水	消毒のみ	専用	良好	有	登録検査機関
211	103	34	1	湧水	消毒のみ	専用	良好	有	登録検査機関
137	85	11	1	湧水	消毒のみ	専用	良好	有	登録検査機関
1,000	800	300	1	受水	急速ろ過	併用	良好	有	登録検査機関
0	0	30.8	1	深井戸	消毒のみ	専用	良好	有	登録検査機関
1,600	1,103	418	5						
42004	15495	54465.33	299						

(5) 給水施設

(5)-1

番号	市町村名	施設名	経営 主種 体別	施 年 工 月	確 認 時 水 口 給 人 (人)	現 在 給 人 (人)	原 水 の 別	浄 水 施 設 の 別	計 画 給 水 量 (m ³ /日)	給水状況	水 質 検 査 機 関
1	大分市	小岳	その他	S46.1	78	29	湧水	消毒のみ	12	量不良	登録検査機関
2	大分市	若宮	その他	S35.6	67	34	湧水	消毒のみ	10	良好	
3	大分市	立小野	その他	S35.6	96	46	湧水	消毒のみ	15	良好	登録検査機関
4	大分市	安田	その他	S35.12	68	8	湧水	消毒のみ	10	良好	
5	大分市	岩上	その他	S39.11	60	40	湧水	消毒のみ	14	良好	
6	大分市	露	その他	S40.2	86	38	湧水	緩速ろ過	13	量不良	
7	大分市	檜原	その他	S42.2	62	10	湧水	消毒のみ	9	良好	
8	大分市	畑	その他	S29.1	80	34	湧水	消毒のみ	12	良好	登録検査機関
9	大分市	宮谷	その他	S49.9	66	47	浅井戸	消毒のみ	10	良好	登録検査機関
10	大分市	城山	その他	S38.12	92	18	伏流水	消毒のみ	14	良好	
11	大分市	新道	その他	S35.12	58	53	湧水	消毒のみ	9	良好	
12	大分市	小原	その他	S37.11	59	13	湧水	消毒のみ	9	良好	
13	大分市	荷小野	その他	S49.5	112	38	湧水	消毒のみ	17	良好	
14	大分市	高沢	その他	S32.7	79	14	湧水	消毒のみ	17	良好	
15	大分市	門前	その他	S35.3	195	96	湧水	消毒のみ	30	良好	登録検査機関
	大分市計	15施設			1,258	518			200		
16	別府市	合棚	その他	S56.2	65	38	湧水	消毒のみ	10	良	
17	別府市	白雲山荘	その他	S38.8	200	0	表流水	急速ろ過	536	未給水	
18	別府市	杉の井ホテル	その他	S42.7	225	30	浅井戸	急速	2,260	量不足	その他
19	別府市	大所	公営	H19.11	92	65	深井戸	急速	27	良	登録検査機関
20	別府市	城の内	その他	S37.3	40	40	湧水	消毒のみ	15	良	その他
21	別府市	隠山	その他	S41.10	45	45	湧水	消毒のみ	60	良	上水道
22	別府市	一燈園	その他	S52.10	50	250	深井戸	消毒のみ	19	良	
23	別府市	鳥越	その他	S58.1	97	99	深井戸	消毒のみ	10	良	上水道
	別府市計	8施設			814	567			2,936		
24	中津市	山ノ下給水組合	その他	S34.4	100	78	深井戸	消毒のみ	25	良	登録検査機関
25	中津市	東田口	その他	S35.5	178	47	湧水	緩速ろ過	27	良	その他
26	中津市	町地区	公営	H6.3	87	57	深井戸	消毒のみ	48	良	登録検査機関
27	中津市	西谷中地区	公営	H4.11	84	53	深井戸	消毒のみ	44	良	登録検査機関
28	中津市	西谷上地区	公営	H4.11	66	46	深井戸	消毒のみ	50	良	登録検査機関
29	中津市	アーバンハイツ管木	公営	H7.2	94	94	深井戸	消毒のみ	24	良	
30	中津市	浜田地区	公営	H9.5	92	58	深井戸	消毒のみ	22	良	登録検査機関
31	中津市	小柿山	公営	S60.3	73	38	深井戸	消毒のみ	43	良	登録検査機関
32	中津市	宮園	公営	S62.3	86	64	深井戸	消毒のみ	17	良	登録検査機関
33	中津市	一ッ戸	公営	H8.3	75	64	深井戸	消毒のみ	20	良	登録検査機関
34	中津市	長尾野	公営	S58.4	90	64	深井戸	消毒のみ	30	良	登録検査機関
	中津市計	11施設			1,025	663			350		
35	日田市	柳野地区	公営	S55.5	100	62	深井戸	消毒のみ	42	良	その他
36	日田市	高井地区	公営	S57.9	100	79	深井戸	消毒のみ	39	良	その他
37	日田市	月出山地区	公営	S63.11	61	54	深井戸	消毒のみ	16	良	その他
38	日田市	三ノ宮町2丁目地区	公営	H6.8	87	82	深井戸	消毒のみ	26	良	その他
39	日田市	釘原地区	その他	S39.3	90	64	深井戸	消毒のみ	20	良	その他
40	日田市	小鶴地区	その他	S43.7	95	49	深井戸	消毒のみ	14	良	その他
41	日田市	恵良地区	その他	S51.1	80	39	湧水	消毒のみ	12	良	その他
42	日田市	はぎの園	公営	S58.10	84	110	分水	消毒のみ	21	良	その他
43	日田市	朝日団地	その他	S59.12	72	67	深井戸	消毒のみ	14	良	その他
44	日田市	大鶴地区	その他	S28.9	225	68	深井戸	消毒のみ	34	良	その他
45	日田市	堂尾	その他	S38.8	96	94	湧水	消毒のみ	15	良	

(5) 給水施設

(5)-2

番号	市町村名	施設名	経営主体別 種別	施年 工月	確認時 給水量 (人)	現給水 人口 (人)	原水の 別	浄水施設 の別	計画 給水量 (m ³ /日)	給水状況	水質検査 実施機関
46	日田市	宮園	公営	H2.4	54	35	深井戸	消毒のみ	14	良	その他
47	日田市	合鶴	公営	H9.3	63	52	表流水	緩(上向)	35	良	その他
48	日田市	程野	公営	H5.4	73	36	表流水	消毒のみ	25	良	その他
49	日田市	松の峠	その他	S43.8	85	46	湧水	消毒のみ	30	量不足	
50	日田市	加峯	その他	S45.8	98	66	湧水	消毒のみ	20	良	
51	日田市	高取	その他	S50.7	60	30	深井戸	消毒のみ	9	良	
52	日田市	吾々路	その他	H6.3	95	77	深井戸	消毒のみ	24	良	その他
53	日田市	中津尾	その他	H6.3	97	98	深井戸	消毒のみ	55	良	その他
54	日田市	汗入場	その他	H6.3	50	38	深井戸	消毒のみ	41	良	その他
55	日田市	久栄谷	その他	H6.3	87	86	深井戸	消毒のみ	44	良	その他
56	日田市	湯山	その他	S39.8	60	63	湧水	消毒のみ	9	良	
57	日田市	袋上村区	その他	S32.2	52	51	湧水	消毒のみ	8	良	
58	日田市	竹の首	その他	S44.10	67	63	湧水	消毒のみ	10	良	
59	日田市	見取	その他	S45.8	96	83	深井戸	消毒のみ	14	良	
60	日田市	池の原	その他	S49.6	68	53	湧水	消毒のみ	14	良	
61	日田市	栗宮八久保	その他	S56.4	83	90	湧水	消毒のみ	84	良	
62	日田市	尾戸	その他	S31.10	92	83	湧水	消毒のみ	20	良	
63	日田市	片峰地区	公営	S54.3	99	67	深井戸	消毒のみ	20	良	その他
日田市計		29 施設			2,208	1,690			632		
64	佐伯市	上浦大浜	公営	S33.5	80	14	湧水	緩速ろ過	15	良	登録検査機関
65	佐伯市	本匠虫月	公営	S62.3	60	18	湧水	緩速ろ過	12	良	登録検査機関
66	佐伯市	本匠上津川	公営	S62.2	92	51	表流水	緩速ろ過	23	良	登録検査機関
67	佐伯市	佐伯大越	公営	H13.10	69	55	浅井戸	膜ろ過	32	良	登録検査機関
佐伯市計		4 施設			301	138			82		
68	臼杵市	狭岡	その他	S34.9	78	37	湧水	消毒のみ	12	良	
69	臼杵市	通	その他	S58.8	80	45	表流水	緩速ろ過	12	良	
70	臼杵市	中ノ川	その他	H5.11	95	72	浅井戸	消毒のみ	24	良	
71	臼杵市	川原内	その他	S32.3	93	2	湧水	消毒のみ	15	良	
72	臼杵市	倉ノ尾	その他	S36.4	56	2	湧水	消毒のみ	14	良	
73	臼杵市	坪江	その他	S41.11	90	101	湧水	消毒のみ	14	良	
74	臼杵市	吉小野	その他	S33.5	95	60	湧水	消毒のみ	13	良	
75	臼杵市	鳴川	その他	S46.9	90	41	表流水	緩速ろ過	14	良	
76	臼杵市	笠場	その他	S48.6	96	55	浅井戸	緩速ろ過	18	量不足	
77	臼杵市	下宮本	その他	S33.5	157	2	表流水	緩速ろ過	26	良	
78	臼杵市	岩屋川	その他	S33.5	105	77	表流水	緩速ろ過	18	良	
79	臼杵市	広原	その他	S32.5	205	64	浅井戸	消毒のみ	28	良	
80	臼杵市	遠久原	その他	S11.12	70	34	湧水	消毒のみ	11	良	
81	臼杵市	戸屋平	その他	S30.5	50	42	湧水	消毒のみ	8	良	
82	臼杵市	本垣河内	その他	S31.11	70	38	湧水	消毒のみ	11	良	
83	臼杵市	出羽	その他	S32.4	84	31	湧水	消毒のみ	13	良	
84	臼杵市	立花	その他	S33.6	69	20	湧水	消毒のみ	16	良	
85	臼杵市	上ノ口	その他	S34.4	70	27	湧水	消毒のみ	11	良	
86	臼杵市	内平	その他	S31.2	86	39	湧水	消毒のみ	13	良	
87	臼杵市	内河野	その他	S31.3	77	62	湧水	消毒のみ	12	良	
88	臼杵市	菅無田	公営	H1.3	97	64	深井戸	消毒のみ	43	良	
89	臼杵市	黒坂	公営	H2.5	83	52	湧水	消毒のみ	36	良	
臼杵市計		22 施設			1,996	967			377		
90	津久見市	東畑	その他	S27.8	66	21	表流水	緩速ろ過	13	良	登録検査機関

(5) 給水施設

(5)-3

番号	市町村名	施設名	経営 主種別	施年 工月	確認 給人口 (人)	現 給人口 (人)	在 水口 種別	浄水施設 の 種別	計 画 給水量 (m ³ /日)	給水状況	水質検査 実施機関
91	津久見市	葛畑	その他	S27.10	98	24	表流水	緩速ろ過	18	良	登録検査機関
92	津久見市	鍛長	その他	S40.3	95	88	表流水	緩速ろ過	30	良	登録検査機関
93	津久見市	大村	その他	S28.7	193	11	湧水	緩速ろ過	30	良	登録検査機関
	津久見市計	4施設			386	123			78		
94	竹田市	長小野	その他	S29	82	35	湧水	消毒のみ	13	良	登録検査機関
95	竹田市	岩本	その他	S30.10	99	43	湧水	消毒のみ	15	良	登録検査機関
96	竹田市	紙漉	その他	S31	87	44	湧水	消毒のみ	13	良	登録検査機関
97	竹田市	上今	その他	S34	84	39	深井戸	消毒のみ	13	良	登録検査機関
98	竹田市	梅木	その他	S45.4	80	31	湧水	消毒のみ	16	良	登録検査機関
99	竹田市	神高	その他	S45.6	98	80	湧水	消毒のみ	24	良	登録検査機関
100	竹田市	森屋	その他	S51.1	73	46	深井戸	消毒のみ	15	良	登録検査機関
101	竹田市	小仲尾	その他	S51.1	94	58	湧水	消毒のみ	14	良	登録検査機関
102	竹田市	久保	その他	S53.8	66	32	湧水	消毒のみ	42	良	登録検査機関
103	竹田市	上折立	その他	S53.10	85	44	湧水	消毒のみ	20	良	登録検査機関
104	竹田市	志土知	その他	S55.1	96	54	湧水	消毒のみ	48	良	登録検査機関
105	竹田市	吉初	その他	S36.6	75	15	湧水	消毒のみ	15	良	登録検査機関
106	竹田市	穴井迫	その他	S59.3	75	62	湧水	消毒のみ	15	良	登録検査機関
107	竹田市	楠野	その他	S34.12	105	52	湧水	消毒のみ	32	良	登録検査機関
108	竹田市	炭竈	その他	S27.10	160	19	湧水	消毒のみ	24	良	登録検査機関
109	竹田市	原山	その他	S29	189	60	深井戸	消毒のみ	30	良	登録検査機関
110	竹田市	上片ヶ瀬	その他	S32.10	163	65	湧水	消毒のみ	43	良	登録検査機関
111	竹田市	小川	その他	S31.3	280	63	湧水	消毒のみ	38	良	登録検査機関
112	竹田市	徳の尾	その他	S34.3	57	46	湧水	消毒のみ	12	良	登録検査機関
113	竹田市	巢原	その他	S33.7	54	46	湧水	消毒のみ	8	良	登録検査機関
114	竹田市	皆ヶ瀬	その他	S36.3	83	63	湧水	消毒のみ	13	良	登録検査機関
115	竹田市	境川	その他	S35.3	90	83	湧水	消毒のみ	14	良	登録検査機関
116	竹田市	小倉	その他	S44.12	90	43	湧水	消毒のみ	14	良	登録検査機関
117	竹田市	寺原	その他	H11.11	70	76	湧水	消毒のみ	11	良	登録検査機関
118	竹田市	丸山	その他	S51.3	83	60	湧水	消毒のみ	13	良	登録検査機関
119	竹田市	荻の迫	その他	S40.12	88	71	湧水	消毒のみ	13	良	登録検査機関
120	竹田市	青柳	その他	S42.5	76	72	湧水	消毒のみ	11	良	登録検査機関
121	竹田市	神馬	その他	S41.7	95	97	湧水	消毒のみ	14	良	登録検査機関
122	竹田市	石田	その他	S34.4	69	68	湧水	消毒のみ	24	良	登録検査機関
123	竹田市	市・石田	その他	S46.3	96	114	湧水	消毒のみ	14	良	登録検査機関
124	竹田市	石原	その他	H8.4	80	82	湧水	消毒のみ	12	良	登録検査機関
125	竹田市	有氏・湯ノ上	その他	S36.4	95	101	湧水	消毒のみ	14	良	登録検査機関
126	竹田市	桑木山崎	その他	S35.3	60	33	湧水	消毒のみ	10	良	登録検査機関
127	竹田市	社家	その他	S35.2	77	32	湧水	消毒のみ	13	良	登録検査機関
128	竹田市	長野	その他	S37.7	86	46	湧水	消毒のみ	15	良	登録検査機関
129	竹田市	長湯	その他	S38.10	98	17	湧水	消毒のみ	15	良	登録検査機関
130	竹田市	久保	その他	S40.10	59	33	深井戸	消毒のみ	15	良	登録検査機関
131	竹田市	下迫	その他	S42.10	62	57	深井戸	消毒のみ	9	良	登録検査機関
132	竹田市	山浦	その他	S55.1	100	29	深井戸	消毒のみ	20	良	登録検査機関
133	竹田市	須郷	その他	S55.1	50	82	深井戸	消毒のみ	10	良	登録検査機関
134	竹田市	柚子子	その他	S28.7	128	61	湧水	消毒のみ	17	良	登録検査機関
	竹田市計	41施設			3,837	2,254			742		
135	豊後高田市	佐古団地	公営	H9.3	55	85	深井戸	消毒のみ	16	良	登録検査機関
136	豊後高田市	磯町自治会	その他	S59.2	109	91	深井戸	消毒のみ	386	良	登録検査機関

(5) 給水施設

(5)-4

番号	市町村名	施設名	経主 種別	施 年	工 月	確 認 時 水 口 (人)	現 在 給 人 (人)	原 水 の 種 別	浄 水 施 設 の 種 別	計 画 給 水 量 (m ³ /日)	給 水 状 況	水 質 検 査 機 関
137	豊後高田市	中平地区	その他	H20.3		77	60	深井戸	消毒のみ	21	良	登録検査機関
	豊後高田市 計	3 施設				77	60			21		
138	杵築市	新興第1水道組合	その他	S53.1		81	47	深井戸	消毒のみ	16	良	登録検査機関
139	杵築市	藤川中尾	その他	S43.5		75	44	深井戸	消毒のみ	15	良	登録検査機関
140	杵築市	原南	その他	S62.7		89	99	深井戸	消毒のみ	20	良	登録検査機関
141	杵築市	熊野	その他	H5.4		50	48	深井戸	消毒のみ	8	良	登録検査機関
142	杵築市	賀貫東西	その他	S62.4		91	66	深井戸	消毒のみ	14	良	登録検査機関
143	杵築市	鹿倉	その他	S33.3		61	32	湧水	消毒のみ	9	良	登録検査機関
144	杵築市	高平	その他	S36.12		88	43	湧水、深井戸	消毒のみ	14	良	登録検査機関
145	杵築市	船部	その他	S48.3		80	45	深井戸	消毒のみ	12	良	登録検査機関
146	杵築市	尾上	その他	S61.7		82	96	深井戸	消毒のみ	13	良	登録検査機関
147	杵築市	大方平	その他	S48.3		75	26	深井戸	消毒のみ	11	良	登録検査機関
148	杵築市	野辺	その他	S45.6		98	77	深井戸	消毒のみ	25	良	登録検査機関
149	杵築市	美濃山	その他	S61.4		76	67	深井戸	消毒のみ	90	良	登録検査機関
150	杵築市	豊栄	その他	S38.12		94	61	深井戸	緩速ろ過	15	良	登録検査機関
151	杵築市	狩宿	その他	S50.6		83	57	深井戸	消毒のみ	13	良	登録検査機関
152	杵築市	尾弘	その他	S53.8		75	39	深井戸	緩速ろ過	20	良	登録検査機関
153	杵築市	緑町ニュータウン	その他	H1.1		93	92	深井戸	消毒のみ	23	良	登録検査機関
154	杵築市	上河内上	その他	S35.5		85	62	湧水	消毒のみ	11	良	登録検査機関
155	杵築市	鍛冶屋坊	その他	S36.4		99	89	湧水	消毒のみ	15	良	登録検査機関
156	杵築市	上河内下	その他	S41.7		64	82	湧水	消毒のみ	9	良	登録検査機関
157	杵築市	松尾	その他	S41.9		99	41	湧水	消毒のみ	15	良	登録検査機関
158	杵築市	小内原	その他	S43.8		50	17	湧水	消毒のみ	8	良	登録検査機関
159	杵築市	吉野渡	その他	S51.2		51	25	湧水	消毒のみ	8	良	登録検査機関
160	杵築市	上畑	その他	H5.2		94	47	深井戸	消毒のみ	24	良	登録検査機関
161	杵築市	下村	その他	H5.3		97	68	深井戸	消毒のみ	24	良	登録検査機関
162	杵築市	柚之迫・西岳	その他	H8.2		76	48	深井戸	除鉄・除マンガン	19	良	登録検査機関
163	杵築市	津山	その他	S35.10		42	50	深井戸	消毒のみ	16	良	登録検査機関
164	杵築市	瑞雲荘	公営	S56.4		54	47	深井戸	消毒のみ	16	良	登録検査機関
	杵築市 計	27 施設				2,102	1,515			481		
165	宇佐市	大分県糸口厚生園	その他	H18.11		69	69	深井戸	消毒のみ	19	良	登録検査機関
166	宇佐市	北宇佐	公営	S45.10		99	29	深井戸	消毒のみ	15	良	登録検査機関
167	宇佐市	柳ヶ浦女子寮	その他	H3.3		65	47	深井戸	消毒のみ	16	良	登録検査機関
168	宇佐市	農業技術センター	その他	S41.10		220	87	深井戸	消毒のみ	58	良	登録検査機関
169	宇佐市	台ノ原ニュータウン	その他	H11.4		96	15	深井戸	消毒のみ	47	良	その他
170	宇佐市	十ヶ平	その他	S38.3		96	42	表流水	緩速ろ過	13	良	登録検査機関
171	宇佐市	東椎屋	その他	S39.6		100	97	湧水	緩速ろ過	15	良	登録検査機関
172	宇佐市	田平	その他	S33.10		75	37	湧水	消毒のみ	13	良	登録検査機関
173	宇佐市	平ヶ倉	公営	S50.6		53	9	表流水	緩速ろ過	8	良	登録検査機関
174	宇佐市	熊	公営	S51.12		60	44	湧水	消毒のみ	9	良	登録検査機関
	宇佐市 計	10 施設				933	476			214		
175	豊後大野市	百枝第二	その他	S31.2		70	9	湧水	消毒のみ	11	良	登録検査機関
176	豊後大野市	向野下組	その他	S31.10		85	84	深井戸	消毒のみ	13	良	登録検査機関
177	豊後大野市	浅水	その他	S38.9		97	49	湧水	消毒のみ	15	良	登録検査機関
178	豊後大野市	久原	公営	S53.3		75	50	湧水	消毒のみ	33	良	登録検査機関
179	豊後大野市	中尾	その他	S52.7		84	45	深井戸	消毒のみ	16	良	登録検査機関
180	豊後大野市	光明寮	その他	S53.6		84	118	深井戸	消毒のみ	19	良	登録検査機関
181	豊後大野市	入北	公営	H1.9		89	30	表流水	緩(向上)	39	良	登録検査機関

(5)給水施設

(5)-5

番号	市町村名	施設名	経営 主種 別	施 年 工 月	確 認 時 水 口 給 人 (人)	現 在 給 人 (人)	原 水 の 種 別	浄 水 施 設 の 種 別	計 画 給 水 量 (m ³ /日)	給 水 状 況	水 質 検 査 機 関
182	豊後大野市	百枝中西	その他	S31.1	54	13	湧水	消毒のみ	8	良	
183	豊後大野市	上田原馬場	その他	S27.3	79	38	湧水	消毒のみ	18	良	
184	豊後大野市	法泉庵	その他	S31.4	70	37	湧水	消毒のみ	11	良	
185	豊後大野市	内山庵の園	その他	S37.1	67	30	湧水	消毒のみ	10	良	
186	豊後大野市	芦刈	その他	S35.2	66	40	深井戸	消毒のみ	10	良	
187	豊後大野市	久原向原	その他	S31.8	63	30	湧水	消毒のみ	10	良	
188	豊後大野市	増氏	その他	S30.8	54	10	湧水	消毒のみ	12	良	
189	豊後大野市	安養寺	その他	S37.7	61	10	湧水	消毒のみ	9	良	
190	豊後大野市	上小坂	その他	S30.1	115	73	深井戸	消毒のみ	17	良	登録検査機関
191	豊後大野市	下小坂地区	その他	S31.6	168	40	浅井戸	消毒のみ	25	良	登録検査機関
192	豊後大野市	津留上	その他	S38.	51	29	湧水	消毒のみ	13	良	登録検査機関
193	豊後大野市	宇田	その他	S33.	51	26	湧水	消毒のみ	15	良	登録検査機関
194	豊後大野市	柚ノ木	その他	S41.	53	29	湧水	消毒のみ	16	良	登録検査機関
195	豊後大野市	宇田枝下組	その他	S41.	52	47	湧水	消毒のみ	17	良	登録検査機関
196	豊後大野市	宮迫	その他	S48.	78	35	深井戸	消毒のみ	20	良	登録検査機関
197	豊後大野市	宮津留	その他	S27.4	113	28	湧水	消毒のみ	17	良	登録検査機関
198	豊後大野市	中野	その他	S32.11	145	85	湧水	消毒のみ	22	良	登録検査機関
199	豊後大野市	平	その他	S37.	50	33	深井戸、湧水	消毒のみ	8	良	登録検査機関
200	豊後大野市	平治畑	その他	S33.9	75	26	湧水	消毒のみ	13	良	登録検査機関
201	豊後大野市	上年野	その他	S35.9	80	27	湧水	消毒のみ	16	良	登録検査機関
202	豊後大野市	小野	その他	S41.	92	46	湧水	消毒のみ	16	良	登録検査機関
203	豊後大野市	榎木田	その他	S37.2	50	28	湧水	消毒のみ	18	良	登録検査機関
204	豊後大野市	早水	その他	S29.4	191	64	湧水	消毒のみ	29	良	登録検査機関
205	豊後大野市	毛後屋	その他	S34.	83	49	湧水	消毒のみ	13	良	登録検査機関
206	豊後大野市	温見	その他	S28.	167	52	湧水	消毒のみ	23	良	登録検査機関
207	豊後大野市	白木・田尾崎	その他	H11.	180	48	深井戸	消毒のみ	32	良	登録検査機関
208	豊後大野市	下ノ原	その他	S27.	53	26	深井戸	消毒のみ	13	良	登録検査機関
209	豊後大野市	藤北	その他	H2.1	92	81	深井戸	消毒のみ	18	良	登録検査機関
210	豊後大野市	辻区	その他	S37.7	139	27	湧水	消毒のみ	21	良	
211	豊後大野市	北区	その他	S29.3	150	15	湧水	消毒のみ	23	良	
212	豊後大野市	駒方	その他	S30.4	200	70	深井戸	消毒のみ	30	良	
213	豊後大野市	中原台	その他	S37.10	132	80	深井戸	消毒のみ	20	良	
214	豊後大野市	尾ノ平	その他	S27.	91	69	湧水	無	13	良	登録検査機関
215	豊後大野市	徳丸	その他	S31.	73	0	湧水	無	11	良	登録検査機関
	豊後大野市計	41施設			3,570	1,584			671		
216	由布市	寺小野	その他	S32	76	18	湧水	消毒のみ	10	良	登録検査機関
217	由布市	迫	その他	S32	74	34	湧水	消毒のみ	10	良	登録検査機関
218	由布市	栢ノ木	その他	S33.8	70	10	湧水	消毒のみ	10	良	登録検査機関
219	由布市	山井畑	その他	S33.1	70	44	湧水	消毒のみ	13	良	登録検査機関
220	由布市	尾足	その他	S33.6	72	26	湧水	消毒のみ	10	良	登録検査機関
221	由布市	日ヶ暮	その他	S33.9	71	12	湧水	消毒のみ	10	良	登録検査機関
222	由布市	畑	その他	S33.1	80	33	湧水	消毒のみ	12	良	登録検査機関
223	由布市	直山	その他	S36.1	55	32	湧水	消毒のみ	9	良	登録検査機関
224	由布市	馬米	その他	S45.5	55	16	湧水	緩速ろ過	8	良	登録検査機関
225	由布市	小ヶ倉水道組合	その他	S32.3	120	48	湧水	消毒のみ	17	良	登録検査機関
226	由布市	長野	その他	S35.6	116	29	湧水	消毒のみ	17	良	登録検査機関
227	由布市	上々淵	その他	S32.3	120	60	湧水	消毒のみ	18	良	登録検査機関
228	由布市	竹ノ中・瀬口	その他	S33.4	286	23	湧水	消毒のみ	49	良	登録検査機関

(5) 給水施設

(5)-6

番号	市町村名	施設名	経営主体別	施工年月	確認時給水量(人)	現給水量(人)	原水の別	浄水施設の別	計画給水量(m ³ /日)	給水状況	水質検査実施機関
229	由布市	中尾. 宗寿寺	その他	S34.6	225	2	湧水	消毒のみ	38	良	登録検査機関
230	由布市	大龍	その他	S32.9	180	25	湧水	消毒のみ	28	良	登録検査機関
231	由布市	五ヶ瀬中部	その他	S31.9	130	12	湧水	消毒のみ	25	良	登録検査機関
232	由布市	篠原中央	その他	S35.7	89	38	湧水	消毒のみ	20	良	登録検査機関
233	由布市	サンヒルズ挟間	その他	H12.4	365	7	深井戸	消毒のみ	91	良	登録検査機関
234	由布市	小平	その他	S44.1	98	82	湧水	消毒のみ	15	良	登録検査機関
235	由布市	塚原中	その他	S34.10	98	0	湧水	消毒のみ	19	良	登録検査機関
236	由布市	山崎	その他	S34.5	56	75	湧水	消毒のみ	45	良	登録検査機関
237	由布市	中依西	その他	S35.4	60	22	湧水	消毒のみ	9	良	登録検査機関
238	由布市	平	その他	S37.3	60	76	湧水	消毒のみ	9	良	登録検査機関
239	由布市	上津々良	その他	S39.10	83	28	湧水	消毒のみ	13	良	登録検査機関
240	由布市	南由布駅前	その他	S47.10	70	46	表流水	緩速ろ過	20	良	登録検査機関
241	由布市	茶屋の上団地	その他	S53.5	76	0	浅井戸	消毒のみ	34	良	登録検査機関
242	由布市	桑屋	その他	S37.8	88	79	湧水	消毒のみ	22	良	登録検査機関
243	由布市	共立倉庫湯布院別荘地	その他	S50.7	234	0	湧水	消毒のみ	35	良	登録検査機関
244	由布市	畑	その他	S31.5	222	33	湧水	消毒のみ	48	良	登録検査機関
245	由布市	合原分譲別荘地	その他	H 2.10	415	18	深井戸	消毒のみ	62	良	登録検査機関
246	由布市	花合野	その他	S28.4	144	75	湧水	消毒のみ	18	良	登録検査機関
247	由布市	塚原	その他	S35.3	122	0	湧水	消毒のみ	21	良	登録検査機関
	由布市計	32 施設			3,860	941			735		
248	国東市	古町	その他	S37.6	94	27	深井戸	消毒のみ	20	良	登録検査機関
249	国東市	影	その他	S35.2	70	33	深井戸	消毒のみ	15	良	登録検査機関
250	国東市	上中田	その他	S46.10	99	47	深井戸	消毒のみ	15	良	その他
251	国東市	鏡石	その他	S37.9	89	41	深井戸	消毒のみ	12	良	その他
252	国東市	新栄	その他	S30.6	91	54	伏流水	緩速ろ過	30	良	その他
253	国東市	奈良原	その他	S49.6	92	57	深井戸	消毒のみ	15	良	その他
254	国東市	北江陰平	その他	S50.12	90	90	深井戸	消毒のみ	14	良	その他
255	国東市	行入	その他	S52.2	93	48	深井戸	消毒のみ	15	良	その他
256	国東市	横山	その他	S53.12	91	52	深井戸	消毒のみ	18	良	その他
257	国東市	下成仏	その他	S36.1	96	52	湧水	消毒のみ	16	良	登録検査機関
258	国東市	中田陰平	その他	S36.9	98	66	伏流水	消毒のみ	16	良	その他
259	国東市	上国崎中央	その他	S34.1	303	41	深井戸	消毒のみ	36	良	その他
260	国東市	石川内	公営	S54.3	58	34	深井戸	消毒のみ	13	良	登録検査機関
261	国東市	末永地区	その他	S37.1	98	29	浅井戸	消毒のみ	15	良	登録検査機関
262	国東市	えびす町	その他	S51.5	92	62	深井戸	消毒のみ	14	良	登録検査機関
263	国東市	東小川	その他	S27.1	196	59	浅井戸	消毒のみ	30	良	登録検査機関
264	国東市	西小川	その他	S28.4	112	55	浅井戸	消毒のみ	23	良	登録検査機関
265	国東市	下原共同水道	その他	S30.3	120	60	浅井戸	消毒のみ	18	良	登録検査機関
266	国東市	内迫	その他	H21.7	60	52	深井戸	消毒のみ	19	良	登録検査機関
	国東市計	19 施設			2,042	959			353		
267	日出町	下川久保	その他	S32.2	95	35	深井戸	消毒のみ	15	良	登録検査機関
268	日出町	宮の下	その他	S34.3	70	25	深井戸	消毒のみ	4	良	その他
269	日出町	一ノ坂	その他	S34.3	97	52	深井戸	消毒のみ	15	良	登録検査機関
270	日出町	薄尾	その他	S33.1	89	34	深井戸、浅井戸	消毒のみ	16	良	登録検査機関
271	日出町	迎和	その他	S34.2	59	20	深井戸	消毒のみ	8	良	
272	日出町	台	その他	S35.4	131	90	深井戸	消毒のみ	238	良	登録検査機関
273	日出町	照川団地	その他	S51.3	248	0	深井戸	消毒のみ	0	未給水	
	日出町計	7 施設			789	256			295		

(5) 給水施設

(5)-7

番号	市町村名	施設名	経営 主種 体別	施 年 工 月	確 認 時 水 口 給 人 (人)	現 在 水 口 給 人 (人)	原 水 の 別	浄 水 施 設 の 別	計 画 給 水 量 (m ³ /日)	給水状況	水 質 検 査 機 関 実 施
274	九重町	田中	その他	S29.4	135	87	湧水	消毒のみ	20	良	登録検査機関
275	九重町	宝泉寺	その他	S28	95	39	湧水	消毒のみ	14	良	登録検査機関
276	九重町	神田迫	その他	S30	77	30	湧水	消毒のみ	13	良	登録検査機関
277	九重町	栃木	その他	S31.11	61	33	湧水	消毒のみ	9	良	登録検査機関
278	九重町	奥郷	その他	S34.5	105	112	湧水	消毒のみ	17	良	登録検査機関
279	九重町	檜原	その他	S34	85	31	湧水	消毒のみ	13	良	登録検査機関
280	九重町	黒猪鹿	その他	S35	85	58	湧水	消毒のみ	13	良	登録検査機関
281	九重町	梶屋	その他	S36	75	26	湧水	消毒のみ	11	良	登録検査機関
282	九重町	奥双石	その他	S36	95	14	湧水	消毒のみ	14	良	登録検査機関
283	九重町	中巢	その他	S36	95	60	湧水	消毒のみ	14	良	登録検査機関
284	九重町	小久保	その他	S37	80	35	湧水	消毒のみ	12	良	登録検査機関
285	九重町	山の口	その他	S39	95	53	湧水	消毒のみ	14	良	登録検査機関
286	九重町	川東	その他	S39	55	76	湧水	消毒のみ	8	良	登録検査機関
287	九重町	鹿伏	その他	S32	84	48	湧水	消毒のみ	16	良	登録検査機関
288	九重町	野倉	その他	S35	99	30	湧水	消毒のみ	19	良	登録検査機関
289	九重町	岩の上	その他	S45.1	98	60	湧水	消毒のみ	30	良	登録検査機関
290	九重町	麻生原	その他	S45.11	91	80	湧水	消毒のみ	14	良	登録検査機関
291	九重町	桐木	その他	S45.8	52	73	湧水	消毒のみ	8	良	登録検査機関
292	九重町	下桐木	その他	S48.6	90	77	湧水	消毒のみ	27	良	登録検査機関
293	九重町	桐木三	その他	S53.12	95	71	浅井戸	消毒のみ	19	良	登録検査機関
294	九重町	掘田	その他	S36.2	91	64	湧水	消毒のみ	25	良	登録検査機関
295	九重町	松木本村	その他	S36.3	94	60	湧水	消毒のみ	19	良	登録検査機関
296	九重町	桐木(野上)	その他	S36.2	99	73	湧水	消毒のみ	20	良	登録検査機関
297	九重町	老人養護組合	公営	S45.8	65	60	深井戸	消毒のみ	27	良	登録検査機関
298	九重町	野矢	公営	S51.3	86	60	湧水	消毒のみ	13	良	登録検査機関
299	九重町	橋の詰	その他	S33.3	110	64	湧水	消毒のみ	17	良	登録検査機関
	九重町計	26施設			2,292	1,474			424		
300	玖珠町	志津里	その他	S33.7	88	64	湧水	消毒のみ	15	良	登録検査機関
301	玖珠町	専道	その他	S29.6	70	70	湧水	消毒のみ	11	良	登録検査機関
302	玖珠町	小野	その他	S33.12	90	40	湧水	消毒のみ	14	良	登録検査機関
303	玖珠町	妙大寺	その他	S34.3	75	42	湧水	消毒のみ	11	良	登録検査機関
304	玖珠町	中塚	その他	S37.9	83	54	湧水	消毒のみ	13	良	登録検査機関
305	玖珠町	金粟院	その他	S37.12	80	73	湧水	消毒のみ	10	良	登録検査機関
306	玖珠町	長小野	その他	S38.4	75	59	湧水	消毒のみ	11	良	登録検査機関
307	玖珠町	相ノ迫	公営	S41.3	53	17	湧水	消毒のみ	8	良	登録検査機関
308	玖珠町	鬼丸	公営	S41.3	86	47	湧水	消毒のみ	13	良	登録検査機関
309	玖珠町	横町	その他	S34.11	82	55	湧水	消毒のみ	12	良	登録検査機関
310	玖珠町	市の村	その他	S33.2	81	41	湧水	消毒のみ	10	良	登録検査機関
311	玖珠町	鎗水	その他	S47.3	83	67	湧水	消毒のみ	22	良	登録検査機関
312	玖珠町	西応寺	その他	S49.2	64	57	表流水	緩速ろ過	10	良	登録検査機関
313	玖珠町	十五駄	公営	S49.6	53	70	深井戸	消毒のみ	8	良	登録検査機関
314	玖珠町	尾内	公営	S61.3	59	48	湧水	消毒のみ	26	良	登録検査機関
315	玖珠町	大原野	その他	S39.4	85	39	湧水	消毒のみ	13	良	登録検査機関
316	玖珠町	堤	公営	S59.3	87	35	湧水	消毒のみ	34	良	登録検査機関
317	玖珠町	谷	公営	S62.3	97	58	表流水	緩速ろ過	44	良	登録検査機関
318	玖珠町	田代	公営	S62.3	82	58	深井戸	消毒のみ	36	良	登録検査機関
319	玖珠町	鳥屋	その他	S34.11	130	28	湧水	消毒のみ	22	良	登録検査機関
320	玖珠町	平原	その他	S35.6	57	53	湧水	消毒のみ	11	良	登録検査機関

(5)給水施設

(5)-8

番号	市 町 村 名	施 設 名	経 営 主 種 別	施 年 工 月	確 認 時 給 水 口 人 (人)	現 在 給 水 口 人 (人)	原 水 の 種 別	浄 水 施 設 の 種 別	計 画 給 水 量 (m ³ /日)	給 水 状 況	水 質 検 査 機 関
	玖 珠 町 計	21 施 設			1,660	1,075			352		
	合 計	320 施 設			30,113	15,856			9,522		

ふれっしゅ水道

ふ……………普及率向上で国民皆水道

れ……………レベルアップで高いサービスの水道

っ……………強くて地震・渇水に負けない水道

し……………信頼できる安全でおいしい水道

ゅ……………ゆとりある安定した水道