

大分県災害警戒本部の解散及び

「平成28年4月16日以降に発生した地震に伴う
災害情報」の発表について

平成28年7月19日

大分県生活環境部防災局防災対策室

福岡管区気象台、大分地方気象台による平成28年7月12日
付け地震解説資料第21号により、平成28年4月16日以降に発
生した地震に伴い大分県防災センター内に設置していました
災害警戒本部を、16時30分に解散しましたのでお知らせ
します。

また、同地震に伴う被害情報の発表については、当分の間、
下記のとおり継続します。

記

発表日時：毎週火曜日の16時30分（週1回）

※次回の発表日時：7月26日（火）16時30分

大分県生活環境部防災局防災対策室

097-506-3155

内線3154・3156・3169・3137・3069

「平成28年（2016年）熊本地震」について

最大震度5強程度の強い揺れを伴う余震が発生する可能性は低下

○地震調査委員会の評価結果を踏まえた留意事項

- ・大分県中部では、地震活動は5月以降低下した状態が続いている。
- ・熊本県熊本地方及び熊本県阿蘇地方では、現状程度の余震活動は当分の間続くが、最大震度5強程度の強い揺れを伴う余震が発生する可能性は低下したと考えられる。

○地震調査委員会の評価 ※平成28年7月11日公表

- ・4月14日のM6.5の地震及び4月16日のM7.3の地震を伴った熊本県熊本地方から大分県中部にわたる「平成28年（2016年）熊本地震」の一連の地震活動は、全体として引き続き減衰傾向が見られる。6月に入り、12日に熊本地方でM4.3の地震（最大震度5弱）が発生したほか、熊本県熊本地方及び熊本県阿蘇地方では、最大震度4を観測する地震が4回（5月は8回）、最大震度3を観測する地震が14回（5月は43回）発生するなど、減衰しつつも活動は継続しているが、4月19日を最後に、M5.0以上の地震、及び震度5強以上を観測する地震はいずれも発生していない。大分県中部では、最大震度1を観測する地震が3回（5月は最大震度2が1回、最大震度1が5回）発生したが、地震活動は5月以降低下した状態が続いている。
- ・現在までの地震活動の減衰状況から、熊本県熊本地方及び熊本県阿蘇地方では、現状程度の余震活動は当分の間続くが、これらの地域においても、M5程度（最大震度5強程度）の余震が発生する可能性は低下したと考えられる。

※ 詳細は地震調査研究推進本部HP (<http://www.jishin.go.jp/>) を参照

○防災上の留意事項

熊本県から大分県にかけての地震活動は、減衰しつつも続いています。これまでの地震活動で揺れの強かった地域では、家屋の倒壊や土砂災害などの危険性が引き続き高まった状態ですので、今後の地震活動や降雨の状況に注意してください。

また、5月の地震調査委員会の委員長見解では、一連の活動域の周辺にある活断層帯について「活断層の存在に留意し、引き続き日頃から備えておく必要がある。」とされています。引き続き、周辺の活断層の存在に留意し、日頃からの地震への備えをお願いします。

なお、気象庁では、地震活動を引き続き厳重に監視し、地震活動に変化が見られた場合は速やかにお知らせします。

※「平成28年（2016年）熊本地震」は4月14日21時26分以降に発生した熊本県を中心とする一連の地震活動を指します。

○地震の活動状況

4月14日21時26分の地震以降、「平成28年(2016年)熊本地震」の地震活動で、大分県内で最大震度3以上を観測した回数は次のとおりです(7月11日24時00分現在)。5月5日19時46分に熊本県阿蘇地方で発生した地震(M3.9)を最後に、大分県内で最大震度3以上を観測する地震は発生していません。

	大分県内の最大震度別回数							合計
	震度3	震度4	震度5弱	震度5強	震度6弱	震度6強	震度7	
2016年4月	59	11	2	2	1	0	0	75
2016年5月	2	1	0	0	0	0	0	3
2016年6月	0	0	0	0	0	0	0	0
2016年7月	0	0	0	0	0	0	0	0
合計	61	12	2	2	1	0	0	78

※地震回数は速報値で、後日の調査で変更になることがあります。

報道発表資料
平成28年7月12日10時30分
気象庁

「平成28年(2016年)熊本地震」について(第41報)

地震の概要

4月14日21時26分以降に発生した震度6弱以上を観測した地震
(7月12日10時現在)

発生時刻	震央地名	マグニチュード	最大震度
4月14日 21時26分	熊本県熊本地方	6.5	7
4月14日 22時07分	熊本県熊本地方	5.8	6弱
4月15日 00時03分	熊本県熊本地方	6.4	6強
4月16日 01時25分	熊本県熊本地方	7.3	7
4月16日 01時45分	熊本県熊本地方	5.9	6弱
4月16日 03時55分	熊本県阿蘇地方	5.8	6強
4月16日 09時48分	熊本県熊本地方	5.4	6弱

○ 防災上の留意事項

熊本県から大分県にかけての地震活動は、減衰しつつも続いています。これまでの地震活動で揺れの強かった地域では、家屋の倒壊や土砂災害などの危険性が引き続き高まった状態ですので、今後の地震活動や降雨の状況に注意して下さい。

○ 地震活動の状況

4月14日21時26分の地震以降、7月12日10時00分現在、震度1以上を観測する地震が1879回発生しています(震度7:2回、震度6強:2回、震度6弱:3回、震度5強:4回、震度5弱:8回、震度4:93回、震度3:283回、震度2:633回、震度1:851回)。

※地震回数は速報値で、後日の調査で変更になることがあります。

※「平成28年(2016年)熊本地震」は4月14日21時26分以降に発生した熊本県を中心とする一連の地震活動を指します。

本件に関する問い合わせ先: 地震火山部地震津波監視課

03-3284-1743

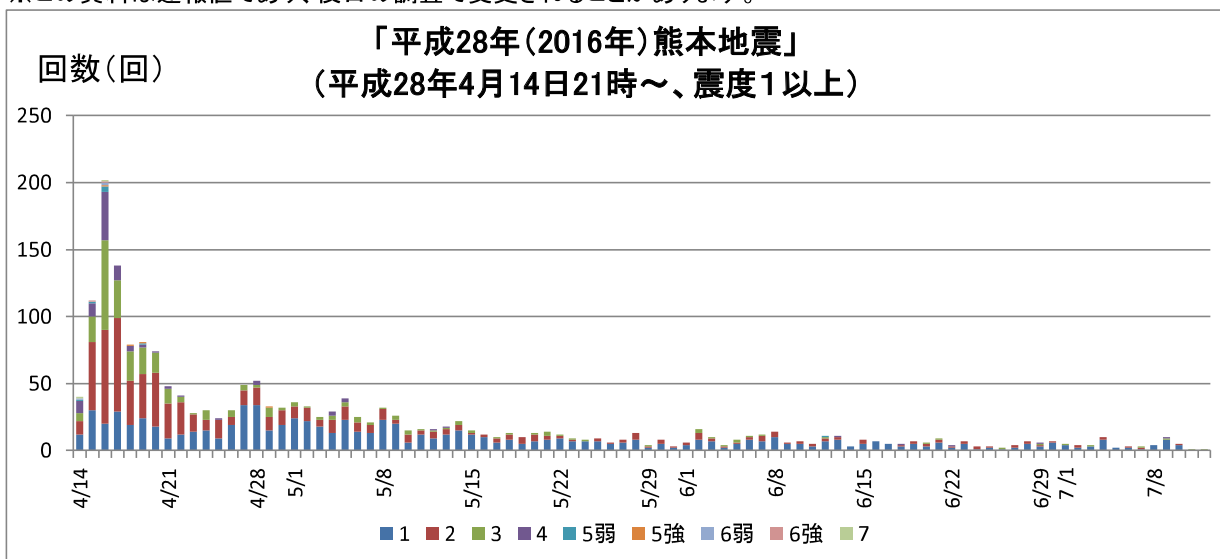
「平成28年(2016年)熊本地震」(平成28年4月14日21時～)

熊本県熊本地方、熊本県阿蘇地方、大分県西部、大分県中部の震度1以上の最大震度別地震回数表

時間帯	最大震度別回数										震度1以上を 観測した回数		備考
	1	2	3	4	5弱	5強	6弱	6強	7	回数	累計		
4/14-4/30	332	443	220	80	7	4	3	2	2	1093	1093		
5/1-5/31	338	131	43	8	0	0	0	0	0	520	1613		
6/1-6/30	143	52	14	4	1	0	0	0	0	214	1827		
7/1 00時-24時	4	0	1	0	0	0	0	0	0	5	1832		
7/2 00時-24時	2	2	0	0	0	0	0	0	0	4	1836		
7/3 00時-24時	3	0	1	0	0	0	0	0	0	4	1840		
7/4 00時-24時	8	2	0	0	0	0	0	0	0	10	1850		
7/5 00時-24時	2	0	0	0	0	0	0	0	0	2	1852		
7/6 00時-24時	2	1	0	0	0	0	0	0	0	3	1855		
7/7 00時-24時	1	1	1	0	0	0	0	0	0	3	1858		
7/8 00時-24時	4	0	0	0	0	0	0	0	0	4	1862		
7/9 00時-24時	8	0	1	1	0	0	0	0	0	10	1872		
7/10 00時-24時	4	1	0	0	0	0	0	0	0	5	1877		
7/11 00時-24時	0	0	1	0	0	0	0	0	0	1	1878		

時間帯	最大震度別回数										震度1以上を 観測した回数		備考
	1	2	3	4	5弱	5強	6弱	6強	7	回数	累計		
7/12 00時-01時	0	0	1	0	0	0	0	0	0	1	1879		
01時-02時	0	0	0	0	0	0	0	0	0	0	1879		
02時-03時	0	0	0	0	0	0	0	0	0	0	1879		
03時-04時	0	0	0	0	0	0	0	0	0	0	1879		
04時-05時	0	0	0	0	0	0	0	0	0	0	1879		
05時-06時	0	0	0	0	0	0	0	0	0	0	1879		
06時-07時	0	0	0	0	0	0	0	0	0	0	1879		
07時-08時	0	0	0	0	0	0	0	0	0	0	1879		
08時-09時	0	0	0	0	0	0	0	0	0	0	1879		
09時-10時	0	0	0	0	0	0	0	0	0	0	1879		
総計	851	633	283	93	8	4	3	2	2		1879		

※4月16日02時までは熊本県熊本地方で発生した地震の回数であり、02時以降は領域を広げてカウントしています。
※この資料は速報値であり、後日の調査で変更されることがあります。

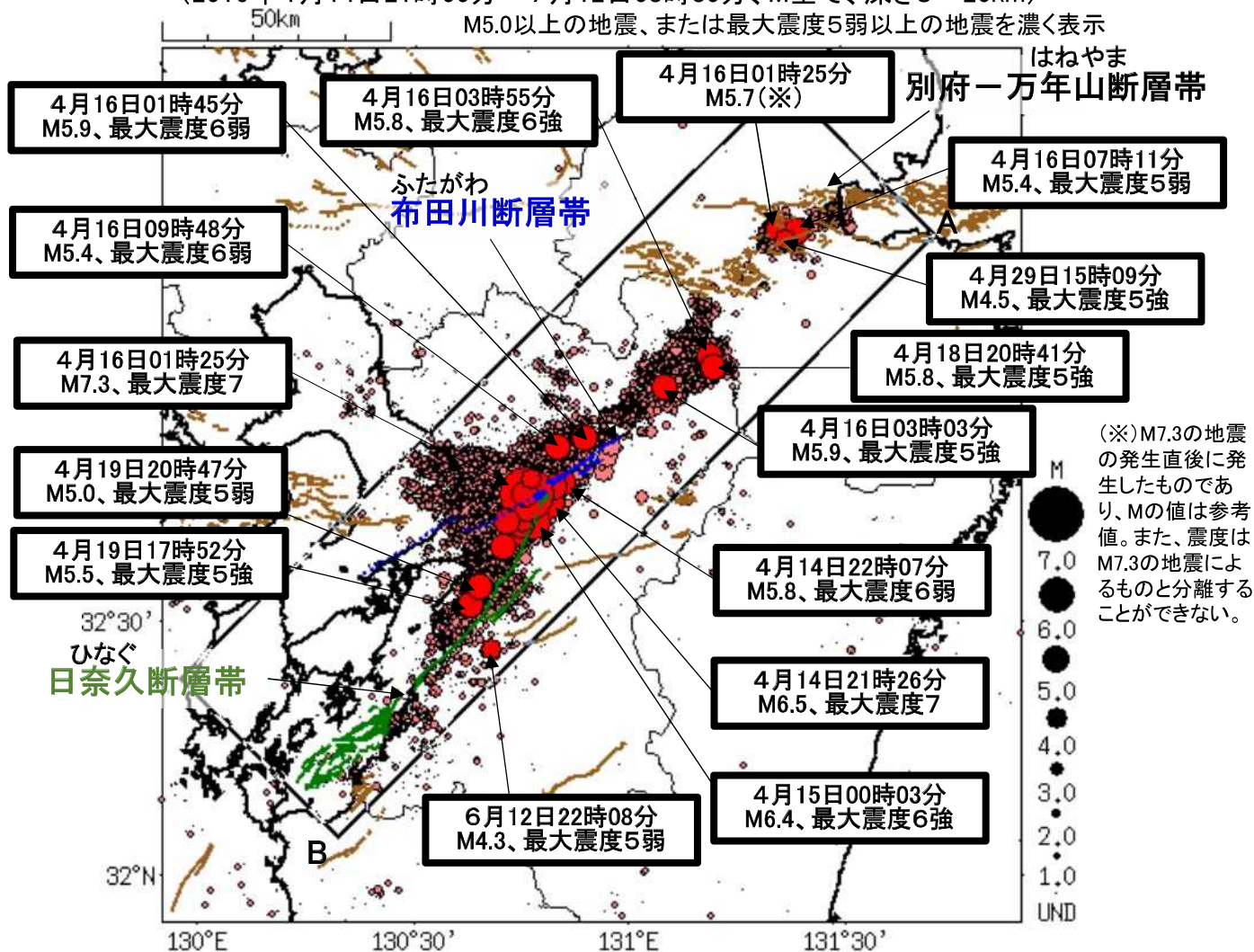


「平成28年（2016年）熊本地震」 熊本県から大分県にかけての地震活動の状況（7月12日08時30分現在）

震央分布図

(2016年4月14日21時00分～7月12日08時30分、M全て、深さ0～20km)

M5.0以上の地震、または最大震度5弱以上の地震を濃く表示

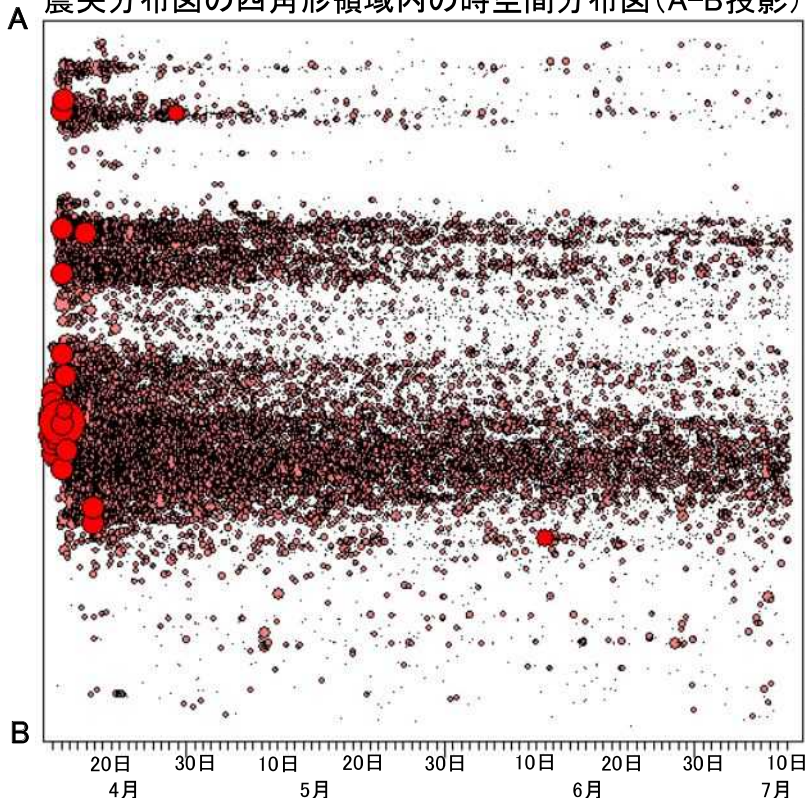


震央分布図の四角形領域内の時空間分布図(A-B投影)

震央分布図中の青・緑・茶色の各線は、地震調査研究推進本部の長期評価による活断層を示す。

最大震度5強以上の地震、4月16日07時11分の大分県中部の地震(最大震度5弱)、4月19日20時47分の熊本県熊本地方の地震(最大震度5弱)、6月12日22時08分の熊本県熊本地方の地震(最大震度5弱)に吹き出しを付けている。吹き出し内の記載は暫定値。

横軸は時刻、縦軸のA・Bは震央分布図の四角形領域の両端のA・Bと対応する。



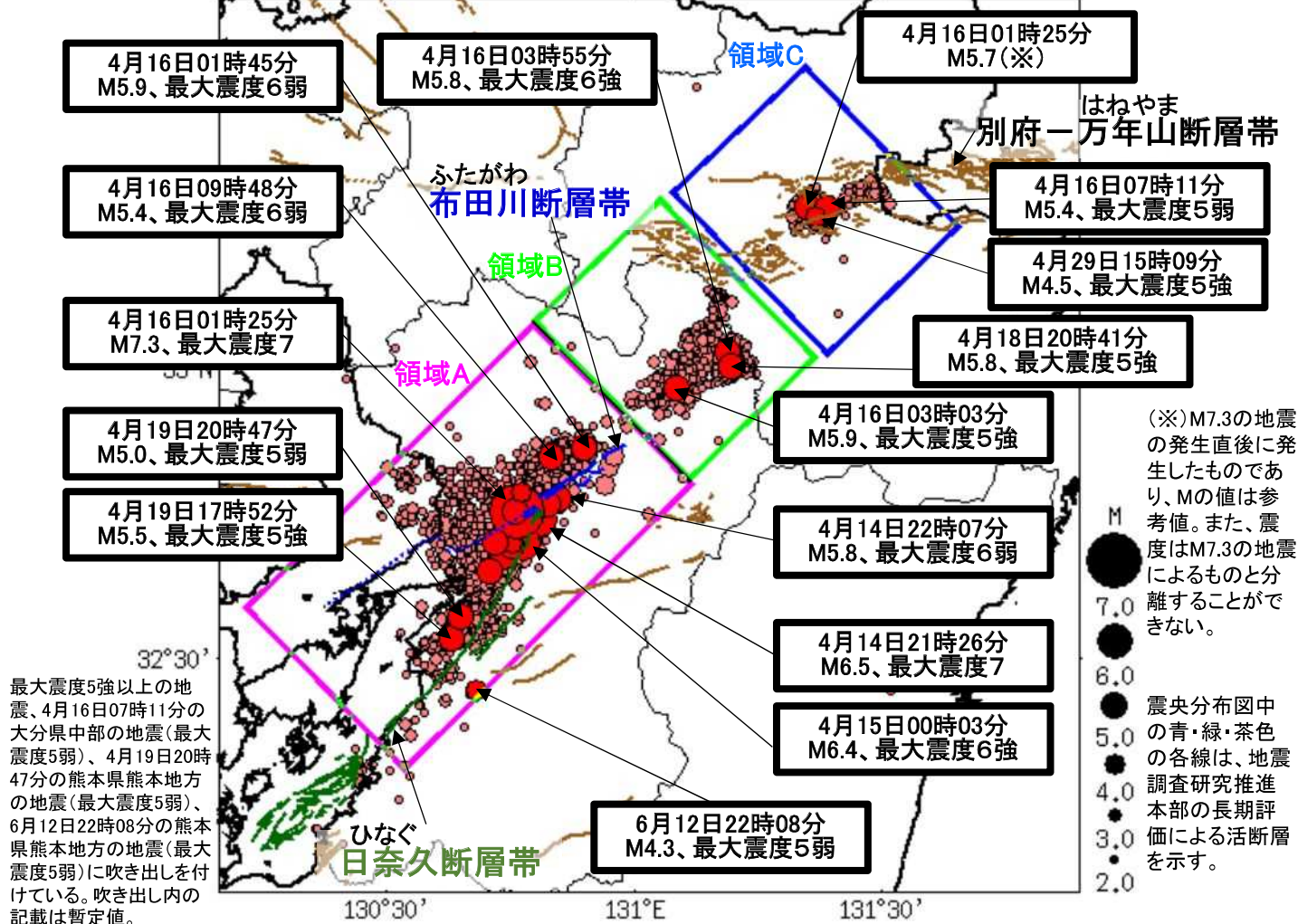
＜資料の利用上の留意点＞

- ・表示している震源は、自動処理による結果です。ただし、M5.0以上、または最大震度5弱以上の地震は、手作業により精査した震源を表示しています。
- ・M5.0未満の震源には、発破等の地震以外のものや、震源決定時の計算誤差の大きなものが表示されることがあります。
- ・個々の震源の位置や規模ではなく、震源の分布具合や活動の盛衰に着目して地震活動の把握にご利用ください。

「平成28年（2016年）熊本地震」 熊本県から大分県にかけての地震活動の状況（7月12日08時30分現在） 震央分布図

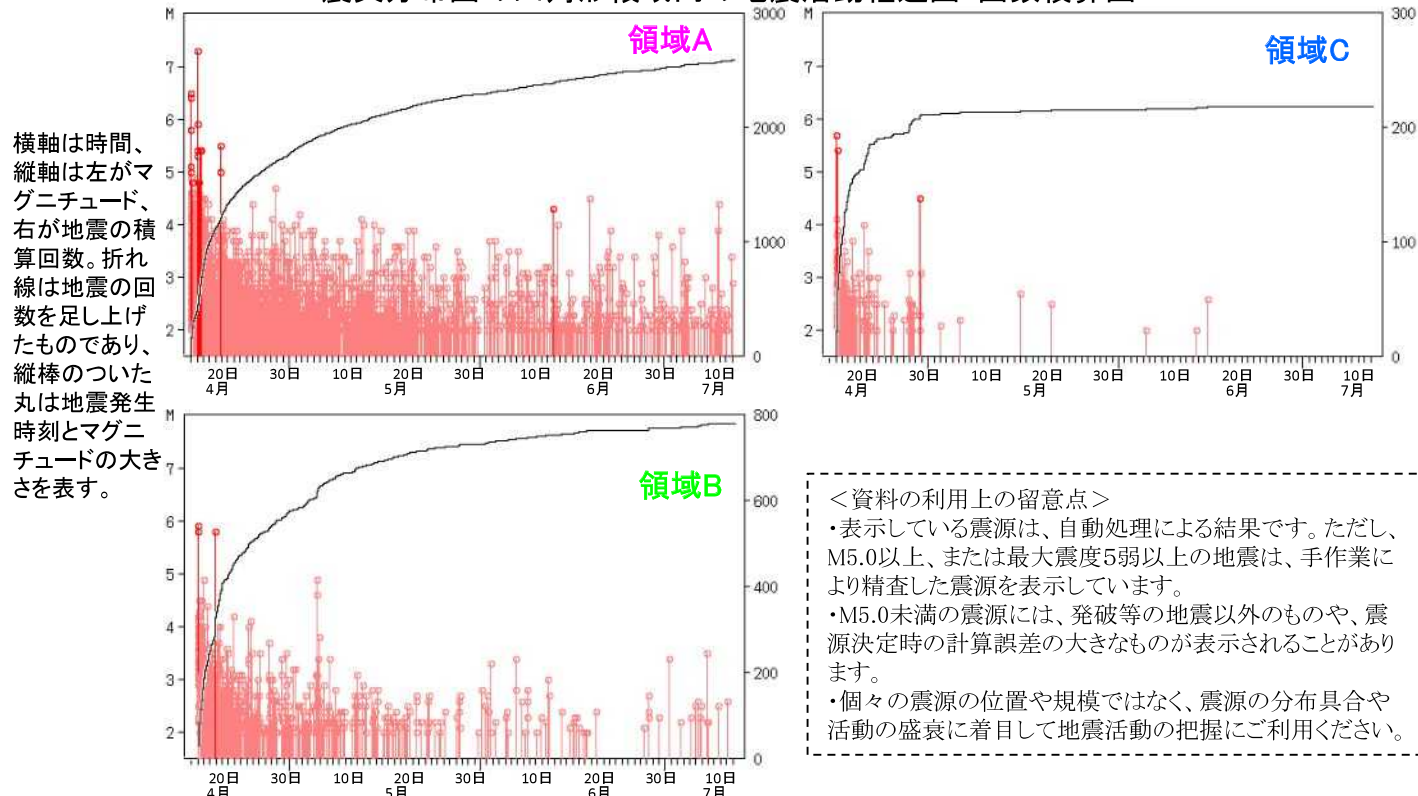
（2016年4月14日21時00分～7月12日08時30分、マグニチュード2.0以上、深さ0～20km）

50km M5.0以上の地震、または最大震度5弱以上の地震を濃く表示



最大震度5強以上の地震、4月16日07時11分の大分県中部の地震(最大震度5弱)、4月19日20時47分の熊本県熊本地方の地震(最大震度5弱)、6月12日22時08分の熊本県熊本地方の地震(最大震度5弱)に吹き出しを付けている。吹き出し内の記載は暫定値。

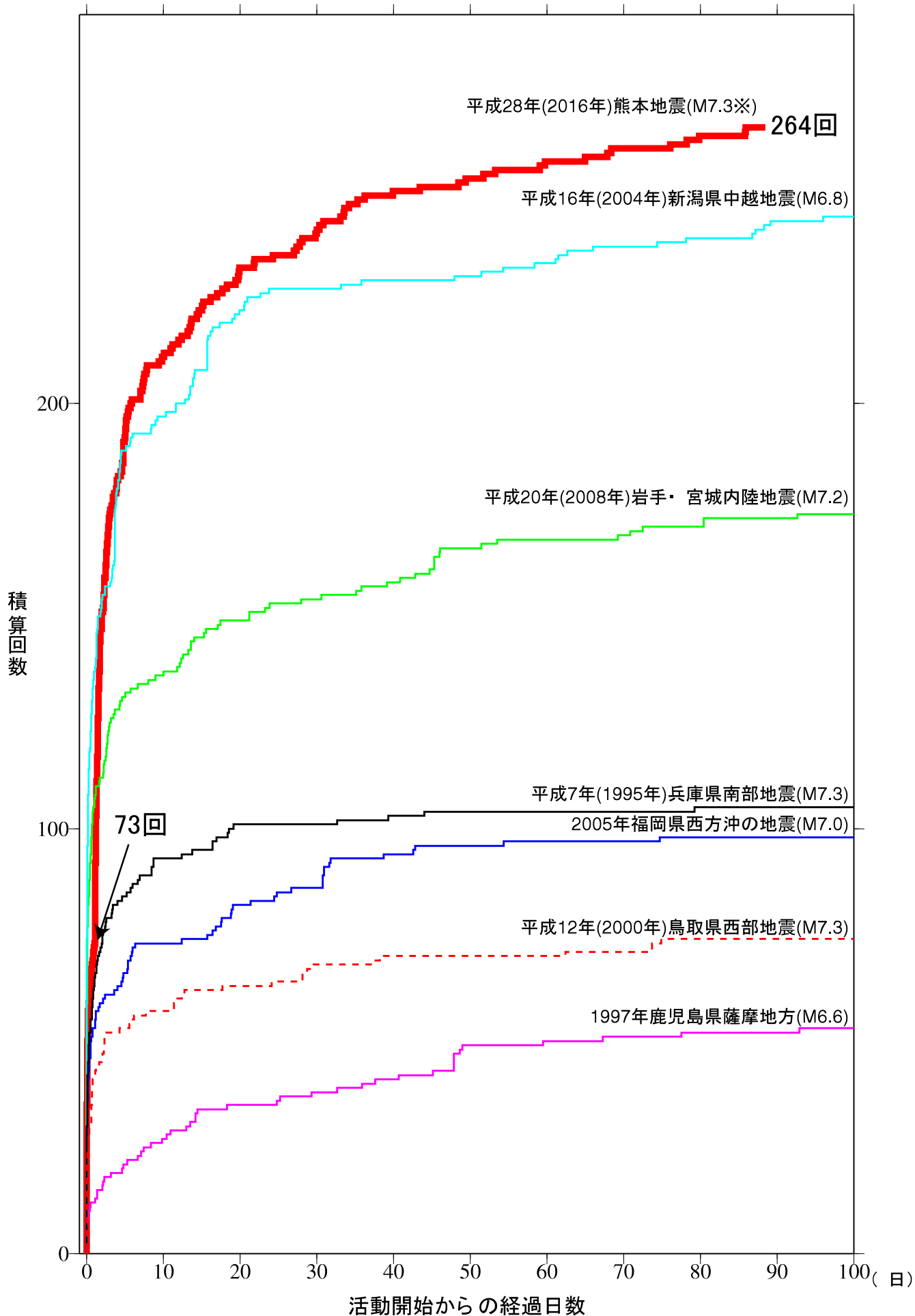
震央分布図の四角形領域内の地震活動経過図・回数積算図



内陸及び沿岸で発生した主な地震の 地震回数比較(マグニチュード3.5以上)

全国資料

2016年07月12日08時30分現在



※この資料は速報値であり、後日の調査で変更することがあります。
※今回の地震は4月14日21時26分の地震からの経過日数及び積算回数を示している。
※今回の地震は主に熊本県熊本地方の地震の積算回数を示している。
※今回の地震のマグニチュードについては、これまでの最大を示している。

気象庁作成