

# 県事業紹介



大分県生活環境部  
防災局 防災対策企画課

# 目次

- 1 防災アドバイザーの派遣**
- 2 おおいたマイ・タイムライン**
- 3 おおいた防災VR、防災啓発動画**
- 4 おおいた防災アプリ等**

# 1 防災アドバイザーの派遣

県では、自治会等が行う地域防災活動の取組を促進するため、防災アドバイザーを派遣しています。ぜひ、ご活用ください！

## 「大分県防災アドバイザーとは！」

防災や消防などの知識を有する指導者です。  
(防災アドバイザーとして62名・団体を登録しています。)

## 「どんなことができるの？」

防災研修での講師や防災訓練の指導等を行います。  
(1) 地域住民の防災意識の普及・啓発のための講話  
(2) 自主防災組織の組織運営・実践活動の指導



## 「派遣に必要な条件は？」

- (1) 県民を対象に自主防災活動の一環として行うものであること。
- (2) 概ね10名以上の参加者を見込んで実施されるものであること。
- (3) 事業所が実施する場合は、社会貢献活動の一環として行うものであること。

## 「費用はかかるの？」

大分県防災アドバイザーの講演料や旅費は、大分県が負担します。  
(ただし、大分県に申請し、許可した派遣に限ります。)

※詳細は大分県ホームページから「防災アドバイザー」で検索してください。

# 2 おおいたマイ・タイムライン

いざというときに慌てることがないように、避難に備えた行動を一人ひとりがあらかじめ決めておく、  
**「自分自身の防災行動指針」=マイ・タイムライン⇒早期避難の習慣化、適切な避難行動につなげる**

## おおいたマイ・タイムラインシート



### おおいたマイ・タイムライン ~わが家の避難計画~

Ver.3(R3.5.20改訂)

警戒レベルと警戒レベル相当情報(防災気象情報)				
<b>警戒レベル1</b> 早期注意情報 (気象庁が発表) 今後、気象状況悪化のおそれあり	<b>警戒レベル2</b> 大雨・洪水・高潮注意報 (気象庁が発表) 気象状況が悪化	<b>警戒レベル3</b> 高齢者等避難 (市町村が発令) 災害のおそれあり	<b>警戒レベル4</b> 避難指示 (市町村が発令) 災害のおそれが高まっている	<b>警戒レベル5</b> 緊急安全確保 (市町村が発令) 災害発生または切迫
大雨特別警戒 氾濫発生情報 高潮氾濫発生情報	大雨・洪水警戒 氾濫警戒情報	土砂災害警戒情報 氾濫危険情報 高潮警戒情報	土砂災害警戒情報 氾濫危険情報 高潮警戒情報	大雨特別警戒 氾濫発生情報 高潮氾濫発生情報
警戒レベルに応じた家族の行動				
災害への心構えを高める	自分や家族の避難行動を確認	高齢者等は危険な場所から避難	危険な場所から全員避難	命の危険、直ちに安全確保
もうすぐ避難開始!		全員避難完了!		自宅内の安全な場所へ避難 2階以上に避難
日頃から調べておくこと、備えておくこと				
<b>わが家の災害リスク・避難先</b> <input type="checkbox"/> 浸水する深さ 想定 ( )m <input type="checkbox"/> 近隣河川までの距離 ( )m <input type="checkbox"/> 土砂災害警戒区域に入っている・いない	<b>非常持出品</b> <input type="checkbox"/> 食料品 <input type="checkbox"/> 飲料水 <input type="checkbox"/> 貴重品 <input type="checkbox"/> 着替え <input type="checkbox"/> 懐中電灯 <input type="checkbox"/> 毛布 <input type="checkbox"/> 携帯電話の充電器 <input type="checkbox"/> 電池 <input type="checkbox"/> マスク <input type="checkbox"/> アルコール消毒液 <input type="checkbox"/> 体温計 <input type="checkbox"/> ハザードマップ <input type="checkbox"/> 常備薬 <input type="checkbox"/> お薬手帳 ※忘れてませんか? <input type="checkbox"/> 常備薬 <input type="checkbox"/> お薬手帳 ↓その他に準備する物も書いておこう!	<b>情報収集ツール</b> <input type="checkbox"/> おおいた防災アプリ <input type="checkbox"/> 県民安全・安心メール <input type="checkbox"/> 市町村防災メール <input type="checkbox"/> テレビ <input type="checkbox"/> 防災ラジオ		
<b>避難先①</b> ( )まで、徒歩・車で( )分 <b>避難先②</b> ( )まで、徒歩・車で( )分 ※自宅が危険な地域ではない場合や、マンションなど頑丈な建物の場合は、屋内待機や垂直避難(建物内の2階以上) <input type="checkbox"/> 避難先までの危険な場所・特徴 ( )				

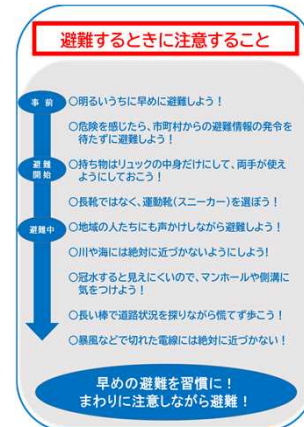


## 防災教育モデル校での活用



## 防災士キャリアアップ研修での活用



## おおいたマイ・タイムラインガイドブック



# 3 おおいた防災VR

**【事業の目的】**県民の防災意識の醸成及び避難行動の向上

**【令和元年度制作コンテンツ】**「地震編」、「津波編」、「土砂災害編」

**【令和2年度制作コンテンツ】**「洪水・浸水害編」、「台風編」

**【運用方法】**・学校や地域等の防災訓練や各種イベント等における活用を促進

・防災局、各振興局から視聴用ゴーグルを貸出

・動画共有サイト「**YouTube**」で全編公開中！



地震編



津波編



土砂災害編



洪水・浸水害編



台風編



### 3 防災啓発動画

動画の出演者は全員、大分県民！！

一人一人に防災を身近なこととして捉えてもらいたい。



#### 動画(YouTubeにて公開中)

事前の備え編



災害 地震・津波編



県の取組編



災害 風水害編



#### CM(テレビ・ラジオ・YouTubeにて公開)

地震編

津波編

台風・水害編

大雨編

# 4 おおいた防災アプリ等

## 大分県公式 おおいた防災アプリ

無料で使えるよ

大分県応援団「鳥」めじろん

大分県内の防災情報がプッシュ通知で届きます。

**防災情報・お知らせ**  
避難情報や気象情報などを、最新の防災情報を表示します。

**避難所等検索**  
現在地周辺の避難所等を自動検索して地図上に表示します。

**道路規制情報**  
道路規制情報やライブカメラの情報を表示します。

**安否登録・安否確認**  
現在地から安否登録ができます。登録されている人の安否確認ができます。

**避難所等検索マップ表示**  
最寄りの避難所等を検索してマップ表示

**AR表示**  
避難所等の方向を画面上で仮想的に表示

**避難コンパス表示**  
目標地点までの方向と距離をコンパスで表示

**ハザード表示**  
土砂災害や浸水想定などの危険性を表示

**ルート案内**  
現在地から目的地へのルートを地図上に表示

**安否登録・安否確認**  
現在地から安否情報を登録、確認することが可能

**ダウンロード**

App Store

Google Play

おおいた防災 検索

## おおいた防災アプリの機能紹介

**避難所等検索マップ表示**

最寄りの避難所等を検索してマップ表示

**AR表示**

避難所等の方向を画面上で仮想的に表示

**避難コンパス表示**

目標地点までの方向と距離をコンパスで表示

**ハザード表示**

土砂災害や浸水想定などの危険性を表示

**ルート案内**

現在地から目的地へのルートを地図上に表示

**安否登録・安否確認**

現在地から安否情報を登録、確認することが可能

### 風水害時の行動、早めに「自主避難」しよう!

**「おおいた防災アプリ」の活用例**

- 1 プッシュ通知が来た!  
通知内容をタップします  
↓  
詳細画面が表示されます
- 2 まわりで災害の兆候がないか、定期的に確認! 避難の準備も忘れずに!
- 3 不安や危険を感じたら、自治体の避難情報がなくてもすぐに避難を開始しよう!

### ▽自治体から発令される避難情報について▽

**【警戒レベル3】 高齢者等避難**

災害が発生するおそれがある状況  
災害リスクのある区域等の高齢者等が危険な場所から避難すべき状況

・高齢者等は危険な場所から避難を開始する。  
・高齢者等以外の人も必要に応じ、避難の手続きしたり、自主的に避難を開始する。

**【警戒レベル4】 避難指示**

災害が発生するおそれが高い状況  
災害リスクのある区域等の居住者等が危険な場所から避難するべき状況

・危険な場所から全員避難する。  
・おおいたマイ・タイムラインで避難について考えよう!

**【警戒レベル5】 緊急安全確保**

災害が発生又は切迫している状況  
居住者等が避難し遅れたために、立退き避難を安全にできない可能性がある状況  
(必ず発令される情報ではない)

・避難所等への移動が危ないときは、近隣の安全な場所、自宅の屋上階などに移動しよう!

自治体は、人的被害発生危険性が高まっている区域の居住者等に対し、避難情報を発令します。(強制力はありません)  
避難情報が発令されたら周囲の状況を確認し、自分や家族の命を守るために最善の行動をとります。

# 県内の警報、地震速報等を瞬時にEメールで配信できるサービスの活用

## 県民安全・安心メールに登録しよう!!

### 《配信される情報》

- ・大雨警報や暴風警報等の気象警報
- ・大分県内で震度3以上地震情報
- ・津波注意報、津波警報、大津波警報等の津波情報
- ・火山情報、土砂災害警戒情報、洪水予報
- ・竜巻注意情報
- ・災害時緊急情報
- ・光化学オキシダント情報、食中毒注意報



ピッ  
ピッ



### メールの登録方法

携帯電話から e@bousai-oita.jp に空メールを送るか、QRコードを読み取り、登録サイトの指示に沿って登録してください。

登録サイトはこちら >>>>>>> <http://www.bousai-oita.jp/>

